

**ПРОЕКТ ПЛАНИРОВКИ, ПРОЕКТ МЕЖЕВАНИЯ  
ТЕРРИТОРИЙ ЖИЛОЙ ЗАСТРОЙКИ  
В ЗАПАДНОЙ ЧАСТИ РАБОЧЕГО ПОСЕЛКА САРГАТСКОЕ  
(ТЕРРИТОРИЯ 2)**

**ОСНОВНАЯ ЧАСТЬ  
ПРОЕКТА МЕЖЕВАНИЯ ТЕРРИТОРИИ**

**ПРОЕКТ ПЛАНИРОВКИ, ПРОЕКТ МЕЖЕВАНИЯ  
ТЕРРИТОРИЙ ЖИЛОЙ ЗАСТРОЙКИ  
В ЗАПАДНОЙ ЧАСТИ РАБОЧЕГО ПОСЕЛКА САРГАТСКОЕ  
(ТЕРРИТОРИЯ 2)**

**ОСНОВНАЯ ЧАСТЬ  
ПРОЕКТА МЕЖЕВАНИЯ ТЕРРИТОРИИ**

Директор ООО «Тават»

\_\_\_\_\_ А.Л. Сергеев

**ОМСК 2021**

## СОДЕРЖАНИЕ

<b>СОСТАВ ПРОЕКТА .....</b>	<b>4</b>
<b>1 ОБЩИЕ ПОЛОЖЕНИЯ.....</b>	<b>5</b>
<b>2 ПОЛОЖЕНИЕ О ХАРАКТЕРИСТИКАХ ПЛАНИРУЕМОГО РАЗВИТИЯ ТЕРРИТОРИИ.....</b>	<b>6</b>
<b>3 ПОЛОЖЕНИЕ ОБ ОЧЕРЕДНОСТИ ПЛАНИРУЕМОГО РАЗВИТИЯ ТЕРРИТОРИИ .....</b>	<b>9</b>
<b>4 КАТАЛОГ КООРДИНАТ ПОВОРОТНЫХ ТОЧЕК ГРАНИЦ ПРОЕКТА МЕЖЕВАНИЯ ТЕРРИТОРИИ .....</b>	<b>10</b>
<b>5 ПЕРЕЧЕНЬ И СВЕДЕНИЯ О ПЛОЩАДИ ОБРАЗУЕМЫХ ЗЕМЕЛЬНЫХ УЧАСТКОВ, В ТОМ ЧИСЛЕ ВОЗМОЖНЫЕ СПОСОБЫ ИХ ОБРАЗОВАНИЯ .....</b>	<b>11</b>
<b>6 ПЕРЕЧЕНЬ И СВЕДЕНИЯ О ПЛОЩАДИ ОБРАЗУЕМЫХ ЗЕМЕЛЬНЫХ УЧАСТКОВ, КОТОРЫЕ БУДУТ ОТНЕСЕНЫ К ТЕРРИТОРИЯМ ОБЩЕГО ПОЛЬЗОВАНИЯ ИЛИ ИМУЩЕСТВУ ОБЩЕГО ПОЛЬЗОВАНИЯ, В ТОМ ЧИСЛЕ В ОТНОШЕНИИ КОТОРЫХ ПРЕДПОЛАГАЮТСЯ РЕЗЕРВИРОВАНИЕ И (ИЛИ) ИЗЪЯТИЕ ДЛЯ ГОСУДАРСТВЕННЫХ ИЛИ МУНИЦИПАЛЬНЫХ НУЖД .....</b>	<b>26</b>
<b>7 СВЕДЕНИЯ О ВИДАХ РАЗРЕШЕННОГО ИСПОЛЬЗОВАНИЯ ОБРАЗУЕМЫХ ЗЕМЕЛЬНЫХ УЧАСТКОВ В СООТВЕТСТВИИ С ПРОЕКТОМ ПЛАНИРОВКИ ТЕРРИТОРИИ .....</b>	<b>29</b>
<b>8 КАТАЛОГ КООРДИНАТ ПОВОРОТНЫХ ТОЧЕК ГРАНИЦ ОБРАЗУЕМЫХ ЗЕМЕЛЬНЫХ УЧАСТКОВ.....</b>	<b>30</b>

## СОСТАВ ПРОЕКТА

Обозначение	Наименование	Примечание	Гриф
<b>Основная часть проекта планировки и проекта межевания территории для открытого опубликования и утверждения</b>			
ПЗ	Пояснительная записка	118 листов	н/с
Приложение № 2	Чертеж планировки территории, М 1:5000	1 лист	н/с
Приложение № 3	Чертеж межевания территории, М 1:5000	1 лист	н/с
<b>Раздел I. Основная часть проекта планировки территории</b>			
ПЗ	Пояснительная записка	118 листов	дсп
ПП	Чертеж планировки территории, М 1:5000	1 лист	дсп
ПП	Чертеж красных линий, М 1:5000	1 лист	дсп
<b>Раздел II. Материалы по обоснованию проекта планировки территории</b>			
ПЗ.1	Пояснительная записка	26 листа	дсп
ПП	Схема организации движения транспорта. Схема организации улично-дорожной сети, М 1:2200	1 лист	дсп
	Схема границ зон с особыми условиями использования территории М 1:5000	1 лист	дсп
	Схема определения границ зон планируемого размещения объектов капитального строительства, благоустройства и озеленения территории М 1:2200	1 лист	дсп
	Схема вертикальной планировки территории, инженерной подготовки и инженерной защиты территории, М 1:2200	1 лист	дсп
	Схема размещения инженерных объектов и сооружений, М 1:2200	1 лист	дсп
<b>Раздел III. Основная часть проекта межевания территории</b>			
ПМ	Чертеж межевания территории, М 1:5000	1 лист	дсп
<b>Раздел IV. Материалы по обоснованию проекта межевания территории</b>			
ПЗ.2	Пояснительная записка	117 лист	дсп
ПМ	Чертеж, отображающий местоположение существующих объектов капитального строительства, границы существующих земельных участков и зон с особыми условиями использования территории, М 1:5000	1 лист	дсп

## **1 ОБЩИЕ ПОЛОЖЕНИЯ**

Проект планировки территорий жилой застройки в западной части рабочего поселка Саргатское (далее – проект планировки территории, проектируемая территория) подготовлен на основании Постановления Администрации Саргатского городского поселения Саргатского муниципального района Омской области № 134-п от 10.06.2021 г. «О подготовке документации по планировке территории – проектов планировки территории, проектов межевания территории, в том числе предусматривающих размещение линейных объектов для комплексной застройки в западной части рабочего поселка Саргатское Саргатского муниципального района Омской области».

В соответствии со ст. 41 Градостроительного кодекса РФ подготовка документации по планировке территории осуществляется в целях обеспечения устойчивого развития территорий, в том числе выделения элементов планировочной структуры, установления границ земельных участков, установления границ зон планируемого размещения объектов капитального строительства.

Подготовка проектов планировки территории осуществляется для установления границ территорий общего пользования, границ зон планируемого размещения объектов капитального строительства, определения характеристик и очередности планируемого развития территории.

Проект планировки территории является основой для разработки проектов межевания территории.

Разработка проекта вызвана необходимостью выделения элементов планировочной структуры, установления параметров планируемого развития элементов планировочной структуры, зон планируемого размещения объектов капитального строительства.

## 2 ПОЛОЖЕНИЕ О ХАРАКТЕРИСТИКАХ ПЛАНИРУЕМОГО РАЗВИТИЯ ТЕРРИТОРИИ

Основные технико-экономические показатели проекта планировки территории

№ п/п	Наименование показателя	Единица измерения	Существующее/ планируемое (далее — сущ./план.)	Номер планировочного района	Итого
				1	
1	Площадь проектируемой территории				95,7
1.1	Площадь земель общего пользования за границами планировочного района	га	план.	-	-
1.2	Площадь планировочных районов	га	план.	95,7	95,7
1.2.1	Площадь элементов планировочной структуры, всего, в том числе:	га	всего	95,7	95,7
			сущ.	-	-
			план.	95,7	95,7
	- площадь зон объектов жилой застройки	га	сущ.	-	-
			план.	41,3	41,3
	- площадь зон объектов дошкольного образования	га	сущ.	-	-
			план.	1,7	1,7
	- площадь зон объектов образования	га	сущ.	-	-
			план.	2,5	2,5
	- площадь зон объектов административно-делового и общественного назначения	га	сущ.	-	-
			план.	0,5	0,5
	- площадь зон объектов физической культуры и спорта	га	сущ.	-	-
			план.	1,4	1,4

№ п/п	Наименование показателя	Единица измерения	Существующее/ планируемое (далее — сущ./план.)	Номер планировочного района	Итого
				1	
	- площадь зон объектов прогулок и отдыха	га	план.	8,0	8,0
1.2.2	Площадь территории улиц и дорог	га	план.	8,4	8,4
2	Жилищный фонд				
2.1	Минимальная обеспеченность общей площадью жилых помещений	кв. м/чел.	сущ.	23,55	23,55
			план.	30,75	30,75 (ср.знач.)
2.2	Общая площадь сносимого ветхого жилого фонда	тыс. кв. м	план.	-	-
2.3	Минимальная плотность застройки	кв. м/га	план.	1,0	1,0
3	Объекты социально-культурного и коммунально-бытового назначения				
3.1	Объекты образования: - объекты дошкольного образования (минимальное количество мест)	мест	сущ.	-	-
			план.	170	170
	- объекты начального общего и среднего общего образования (минимальное количество мест)	мест	сущ.	-	-
			план.	-	-
3.2	Объекты здравоохранения (минимальное количество посещений в смену)	посещений в смену	сущ.	-	-
			план.	-	-
3.3	Спортивно-зрелищные и физкультурно-оздоровительные объекты (минимальная площадь)	кв. м	сущ.	-	-
			план.	100	100

№ п/п	Наименование показателя	Единица измерения	Существующее/ планируемое (далее — сущ./план.)	Номер планировочного района	Итого
				1	
3.4	Объекты хранения индивидуального автотранспорта (минимальное количество машино-мест)	машино-мест	сущ.	-	-
			план.	-	-



### **3 ПОЛОЖЕНИЕ ОБ ОЧЕРЕДНОСТИ ПЛАНИРУЕМОГО РАЗВИТИЯ ТЕРРИТОРИИ**

Документация по планировке территории подготовлена в целях выделения элементов планировочной структуры № 2.1 планировочного района № 2, определения зон планируемого строительства объектов капитального строительства.

Объекты, включенные в Программу комплексного развития систем коммунальной инфраструктуры муниципального образования р.п. Саргатское Саргатского муниципального района Омской области, в границах проектируемой территории отсутствуют.

В целях рациональной организации строительства и создания благоприятных условий для населения предусматривается поэтапное развитие проектируемой территории:

- подготовка проектной документации на строительство объекта капитального строительства;
- получение разрешения на строительство объекта капитального строительства;
- проведение строительных работ с осуществлением строительного контроля и государственного надзора в случаях, предусмотренных Градостроительным кодексом Российской Федерации;
- получение разрешения на ввод объекта капитального строительства в эксплуатацию.

**4 КАТАЛОГ КООРДИНАТ ПОВОРОТНЫХ ТОЧЕК ГРАНИЦ  
ПРОЕКТА МЕЖЕВАНИЯ ТЕРРИТОРИИ**

№ пунктов	X	Y
1	553009,26	2168573,72
2	553131,79	2168874,95
3	553173,89	2168963,97
4	553319,84	2169274,01
5	553450,37	2169587,54
6	553471,45	2169638,81
7	553522,16	2169748,9
8	553583,3	2169940,92
9	553578,48	2169946,93
10	553578,15	2169954,44
11	553547,04	2170015,18
12	553544,07	2170007,78
13	553532,22	2170002,96
14	553507,78	2170008,89
15	553484,44	2170007,78
16	553451,48	2170017,04
17	553335,78	2170071,1
18	553311,43	2170103,27
19	553310,82	2170104,07
20	553276,43	2170149,51
21	553269,88	2170158,15
22	553182,54	2170273,5
23	553039,17	2170156,5
24	553002,31	2170079,69
25	552845,25	2169752,47
26	552544,07	2169054,63
27	552404,4	2168821,82
28	552556,16	2168746,84
29	552634	2168709,58
30	553009,26	2168573,72

**5 ПЕРЕЧЕНЬ И СВЕДЕНИЯ О ПЛОЩАДИ ОБРАЗУЕМЫХ  
ЗЕМЕЛЬНЫХ УЧАСТКОВ, В ТОМ ЧИСЛЕ ВОЗМОЖНЫЕ  
СПОСОБЫ ИХ ОБРАЗОВАНИЯ**

Номер земельного участка	Площадь земельного участка по проекту, кв. м	Способы образования земельного участка
ЗУ1	1500	Раздел земельного участка с кадастровым номером 55:24:050503:127
ЗУ2	1500	Раздел земельного участка с кадастровым номером 55:24:050503:127
ЗУ3	1500	Раздел земельного участка с кадастровым номером 55:24:050503:127
ЗУ4	1500	Раздел земельного участка с кадастровым номером 55:24:050503:127
ЗУ5	1500	Раздел земельного участка с кадастровым номером 55:24:050503:127
ЗУ6	1500	Раздел земельного участка с кадастровым номером 55:24:050503:127
ЗУ7	1500	Раздел земельного участка с кадастровым номером 55:24:050503:127
ЗУ8	1499	Раздел земельного участка с кадастровым номером 55:24:050503:127
ЗУ9	1186	Раздел земельного участка с кадастровым номером 55:24:050503:127
ЗУ10	1186	Раздел земельного участка с кадастровым номером 55:24:050503:127
ЗУ11	1500	Раздел земельного участка с кадастровым номером 55:24:050503:127
ЗУ12	1500	Раздел земельного участка с кадастровым номером 55:24:050503:127
ЗУ13	1500	Раздел земельного участка с кадастровым номером 55:24:050503:127
ЗУ14	1500	Раздел земельного участка с кадастровым номером 55:24:050503:127
ЗУ15	1500	Раздел земельного участка с кадастровым номером 55:24:050503:127
ЗУ16	1500	Раздел земельного участка с кадастровым номером 55:24:050503:127
ЗУ17	1500	Раздел земельного участка с кадастровым номером 55:24:050503:127, с последующим перераспределением образуемого земельного участка и земель, государственная собственность на которые не разграничена
ЗУ18	1500	Раздел земельного участка с кадастровым номером 55:24:050503:127, с последующим перераспределением образуемого земельного участка и земель, государственная собственность на которые не разграничена

Номер земельного участка	Площадь земельного участка по проекту, кв. м	Способы образования земельного участка
ЗУ19	3717	Из земель, государственная собственность на которые не разграничена
ЗУ20	1432	Раздел земельного участка с кадастровым номером 55:24:050503:127, с последующим перераспределением образуемого земельного участка и земель, государственная собственность на которые не разграничена
ЗУ21	1427	Раздел земельного участка с кадастровым номером 55:24:050503:127, с последующим перераспределением образуемого земельного участка и земель, государственная собственность на которые не разграничена
ЗУ22	1500	Раздел земельного участка с кадастровым номером 55:24:050503:127
ЗУ23	1500	Раздел земельного участка с кадастровым номером 55:24:050503:127
ЗУ24	1500	Раздел земельного участка с кадастровым номером 55:24:050503:127
ЗУ25	1500	Раздел земельного участка с кадастровым номером 55:24:050503:127
ЗУ26	1500	Раздел земельного участка с кадастровым номером 55:24:050503:127
ЗУ27	1500	Раздел земельного участка с кадастровым номером 55:24:050503:127
ЗУ28	1500	Раздел земельного участка с кадастровым номером 55:24:050503:127
ЗУ29	1500	Раздел земельного участка с кадастровым номером 55:24:050503:127
ЗУ30	1500	Раздел земельного участка с кадастровым номером 55:24:050503:127
ЗУ31	1500	Раздел земельного участка с кадастровым номером 55:24:050503:127
ЗУ32	1500	Раздел земельного участка с кадастровым номером 55:24:050503:127
ЗУ33	1500	Раздел земельного участка с кадастровым номером 55:24:050503:127
ЗУ34	1500	Раздел земельного участка с кадастровым номером 55:24:050503:127
ЗУ35	1500	Раздел земельного участка с кадастровым номером 55:24:050503:127
ЗУ36	1500	Раздел земельного участка с кадастровым номером 55:24:050503:127
ЗУ37	1500	Раздел земельного участка с кадастровым номером 55:24:050503:127
ЗУ38	1500	Раздел земельного участка с кадастровым номером 55:24:050503:127
ЗУ39	1500	Раздел земельного участка с кадастровым номером 55:24:050503:127

Номер земельного участка	Площадь земельного участка по проекту, кв. м	Способы образования земельного участка
ЗУ40	1500	Раздел земельного участка с кадастровым номером 55:24:050503:127
ЗУ41	1500	Раздел земельного участка с кадастровым номером 55:24:050503:127
ЗУ42	1500	Раздел земельного участка с кадастровым номером 55:24:050503:127
ЗУ43	1500	Раздел земельного участка с кадастровым номером 55:24:050503:127
ЗУ44	1500	Раздел земельного участка с кадастровым номером 55:24:050503:127
ЗУ45	1499	Раздел земельного участка с кадастровым номером 55:24:050503:127
ЗУ46	1499	Раздел земельного участка с кадастровым номером 55:24:050503:127
ЗУ47	1490	Раздел земельного участка с кадастровым номером 55:24:050503:127
ЗУ48	1498	Раздел земельного участка с кадастровым номером 55:24:050503:127
ЗУ49	1442	Раздел земельного участка с кадастровым номером 55:24:050503:127
ЗУ50	1461	Раздел земельного участка с кадастровым номером 55:24:050503:127
ЗУ51	1500	Раздел земельного участка с кадастровым номером 55:24:050503:127
ЗУ52	1500	Раздел земельного участка с кадастровым номером 55:24:050503:127
ЗУ53	1500	Раздел земельного участка с кадастровым номером 55:24:050503:127
ЗУ54	1500	Раздел земельного участка с кадастровым номером 55:24:050503:127
ЗУ55	1500	Раздел земельного участка с кадастровым номером 55:24:050503:127
ЗУ56	1500	Раздел земельного участка с кадастровым номером 55:24:050503:127
ЗУ57	1500	Раздел земельного участка с кадастровым номером 55:24:050503:127
ЗУ58	1500	Раздел земельного участка с кадастровым номером 55:24:050503:127
ЗУ59	1169	Раздел земельного участка с кадастровым номером 55:24:050503:127
ЗУ60	1500	Из земель, государственная собственность на которые не разграничена
ЗУ61	1500	Из земель, государственная собственность на которые не разграничена
ЗУ62	1500	Из земель, государственная собственность на которые не разграничена
ЗУ63	1500	Из земель, государственная собственность на которые не разграничена



Номер земельного участка	Площадь земельного участка по проекту, кв. м	Способы образования земельного участка
ЗУ88	1500	Из земель, государственная собственность на которые не разграничена
ЗУ89	1499	Из земель, государственная собственность на которые не разграничена
ЗУ90	1500	Из земель, государственная собственность на которые не разграничена
ЗУ91	1499	Из земель, государственная собственность на которые не разграничена
ЗУ92	1166	Из земель, государственная собственность на которые не разграничена
ЗУ93	1186	Из земель, государственная собственность на которые не разграничена
ЗУ94	1500	Из земель, государственная собственность на которые не разграничена
ЗУ95	1500	Из земель, государственная собственность на которые не разграничена
ЗУ96	1500	Из земель, государственная собственность на которые не разграничена
ЗУ97	1500	Из земель, государственная собственность на которые не разграничена
ЗУ98	949	Из земель, государственная собственность на которые не разграничена
ЗУ99	953	Из земель, государственная собственность на которые не разграничена
ЗУ100	1500	Из земель, государственная собственность на которые не разграничена
ЗУ101	1500	Из земель, государственная собственность на которые не разграничена
ЗУ102	1500	Из земель, государственная собственность на которые не разграничена
ЗУ103	1500	Из земель, государственная собственность на которые не разграничена
ЗУ104	899	Из земель, государственная собственность на которые не разграничена
ЗУ105	912	Из земель, государственная собственность на которые не разграничена
ЗУ106	1500	Из земель, государственная собственность на которые не разграничена
ЗУ107	1499	Из земель, государственная собственность на которые не разграничена
ЗУ108	1500	Из земель, государственная собственность на которые не разграничена
ЗУ109	1500	Из земель, государственная собственность на которые не разграничена
ЗУ110	1499	Из земель, государственная собственность на которые не разграничена
ЗУ111	1500	Из земель, государственная собственность на которые не разграничена







Номер земельного участка	Площадь земельного участка по проекту, кв. м	Способы образования земельного участка
ЗУ160	1500	Из земель, государственная собственность на которые не разграничена
ЗУ161	1255	Из земель, государственная собственность на которые не разграничена
ЗУ162	1244	Из земель, государственная собственность на которые не разграничена
ЗУ163	1500	Из земель, государственная собственность на которые не разграничена
ЗУ164	1500	Из земель, государственная собственность на которые не разграничена
ЗУ165	1500	Из земель, государственная собственность на которые не разграничена
ЗУ166	1500	Из земель, государственная собственность на которые не разграничена
ЗУ167	1500	Из земель, государственная собственность на которые не разграничена
ЗУ168	1500	Из земель, государственная собственность на которые не разграничена
ЗУ169	1500	Из земель, государственная собственность на которые не разграничена
ЗУ170	1045	Из земель, государственная собственность на которые не разграничена
ЗУ171	1044	Из земель, государственная собственность на которые не разграничена
ЗУ172	1500	Из земель, государственная собственность на которые не разграничена
ЗУ173	1500	Из земель, государственная собственность на которые не разграничена
ЗУ174	1500	Из земель, государственная собственность на которые не разграничена
ЗУ175	1500	Из земель, государственная собственность на которые не разграничена
ЗУ176	65245	Перераспределение земельного участка с кадастровым номером 55:24:050503:127 и земель, государственная собственность на которые не разграничена
ЗУ177	1500	Из земель, государственная собственность на которые не разграничена
ЗУ178	1500	Из земель, государственная собственность на которые не разграничена
ЗУ179	1500	Из земель, государственная собственность на которые не разграничена
ЗУ180	1055	Из земель, государственная собственность на которые не разграничена
ЗУ181	1044	Из земель, государственная собственность на которые не разграничена
ЗУ182	950	Раздел земельного участка с кадастровым номером 55:24:050503:127

Номер земельного участка	Площадь земельного участка по проекту, кв. м	Способы образования земельного участка
ЗУ183	1499	Раздел земельного участка с кадастровым номером 55:24:050503:127
ЗУ184	1499	Раздел земельного участка с кадастровым номером 55:24:050503:127
ЗУ185	1499	Раздел земельного участка с кадастровым номером 55:24:050503:127, с последующим перераспределением образуемого земельного участка и земель, государственная собственность на которые не разграничена
ЗУ186	1499	Из земель, государственная собственность на которые не разграничена
ЗУ187	1499	Из земель, государственная собственность на которые не разграничена
ЗУ188	1499	Из земель, государственная собственность на которые не разграничена
ЗУ189	1500	Из земель, государственная собственность на которые не разграничена
ЗУ190	1227	Раздел земельного участка с кадастровым номером 55:24:050503:127
ЗУ191	1490	Раздел земельного участка с кадастровым номером 55:24:050503:127
ЗУ192	1500	Перераспределение земельного участка с кадастровым номером 55:24:050503:127 и земель, государственная собственность на которые не разграничена
ЗУ193	976	Перераспределение земельного участка с кадастровым номером 55:24:050503:127 и земель, государственная собственность на которые не разграничена
ЗУ194	1499	Из земель, государственная собственность на которые не разграничена
ЗУ195	1500	Из земель, государственная собственность на которые не разграничена
ЗУ196	1500	Из земель, государственная собственность на которые не разграничена
ЗУ197	1500	Из земель, государственная собственность на которые не разграничена
ЗУ198	1500	Из земель, государственная собственность на которые не разграничена
ЗУ199	1500	Из земель, государственная собственность на которые не разграничена
ЗУ200	1500	Из земель, государственная собственность на которые не разграничена
ЗУ201	1500	Из земель, государственная собственность на которые не разграничена
ЗУ202	1195	Из земель, государственная собственность на которые не разграничена

Номер земельного участка	Площадь земельного участка по проекту, кв. м	Способы образования земельного участка
ЗУ203	1186	Из земель, государственная собственность на которые не разграничена
ЗУ204	1500	Из земель, государственная собственность на которые не разграничена
ЗУ205	1500	Из земель, государственная собственность на которые не разграничена
ЗУ206	1500	Из земель, государственная собственность на которые не разграничена
ЗУ207	1500	Из земель, государственная собственность на которые не разграничена
ЗУ208	1500	Из земель, государственная собственность на которые не разграничена
ЗУ209	1500	Из земель, государственная собственность на которые не разграничена
ЗУ210	1193	Из земель, государственная собственность на которые не разграничена
ЗУ211	1206	Из земель, государственная собственность на которые не разграничена
ЗУ212	2308	Раздел земельного участка с кадастровым номером 55:24:050503:127
ЗУ213	1500	Раздел земельного участка с кадастровым номером 55:24:050503:127
ЗУ214	1500	Раздел земельного участка с кадастровым номером 55:24:050503:127
ЗУ215	1500	Раздел земельного участка с кадастровым номером 55:24:050503:127
ЗУ216	1500	Раздел земельного участка с кадастровым номером 55:24:050503:127, с последующим перераспределением образуемого земельного участка и земель, государственная собственность на которые не разграничена
ЗУ217	1500	Из земель, государственная собственность на которые не разграничена
ЗУ218	1500	Из земель, государственная собственность на которые не разграничена
ЗУ219	2298	Раздел земельного участка с кадастровым номером 55:24:050503:127
ЗУ220	1500	Раздел земельного участка с кадастровым номером 55:24:050503:127
ЗУ221	1500	Раздел земельного участка с кадастровым номером 55:24:050503:127
ЗУ222	1500	Раздел земельного участка с кадастровым номером 55:24:050503:127
ЗУ223	1500	Раздел земельного участка с кадастровым номером 55:24:050503:127, с последующим перераспределением образуемого земельного участка и земель, государственная собственность на которые не разграничена

Номер земельного участка	Площадь земельного участка по проекту, кв. м	Способы образования земельного участка
ЗУ224	1500	Из земель, государственная собственность на которые не разграничена
ЗУ225	1500	Из земель, государственная собственность на которые не разграничена
ЗУ226	1500	Из земель, государственная собственность на которые не разграничена
ЗУ227	1500	Из земель, государственная собственность на которые не разграничена
ЗУ228	1500	Из земель, государственная собственность на которые не разграничена
ЗУ229	1500	Из земель, государственная собственность на которые не разграничена
ЗУ230	1500	Из земель, государственная собственность на которые не разграничена
ЗУ231	1500	Из земель, государственная собственность на которые не разграничена
ЗУ232	1500	Из земель, государственная собственность на которые не разграничена
ЗУ233	1137	Из земель, государственная собственность на которые не разграничена
ЗУ234	1500	Из земель, государственная собственность на которые не разграничена
ЗУ235	1500	Из земель, государственная собственность на которые не разграничена
ЗУ236	1500	Из земель, государственная собственность на которые не разграничена
ЗУ237	1500	Из земель, государственная собственность на которые не разграничена
ЗУ238	1500	Из земель, государственная собственность на которые не разграничена
ЗУ239	1500	Из земель, государственная собственность на которые не разграничена
ЗУ240	1500	Из земель, государственная собственность на которые не разграничена
ЗУ241	1438	Из земель, государственная собственность на которые не разграничена
ЗУ242	2326	Раздел земельного участка с кадастровым номером 55:24:050503:127
ЗУ243	1500	Раздел земельного участка с кадастровым номером 55:24:050503:127
ЗУ244	1500	Раздел земельного участка с кадастровым номером 55:24:050503:127
ЗУ245	1500	Раздел земельного участка с кадастровым номером 55:24:050503:127
ЗУ246	1500	Раздел земельного участка с кадастровым номером 55:24:050503:127, с последующим перераспределением образуемого земельного участка и земель, государственная собственность на которые

Номер земельного участка	Площадь земельного участка по проекту, кв. м	Способы образования земельного участка
		не разграничена
ЗУ247	1500	Из земель, государственная собственность на которые не разграничена
ЗУ248	2005	Раздел земельного участка с кадастровым номером 55:24:050503:127
ЗУ249	1500	Раздел земельного участка с кадастровым номером 55:24:050503:127
ЗУ250	1500	Раздел земельного участка с кадастровым номером 55:24:050503:127
ЗУ251	1500	Раздел земельного участка с кадастровым номером 55:24:050503:127
ЗУ252	1500	Раздел земельного участка с кадастровым номером 55:24:050503:127, с последующим перераспределением образуемого земельного участка и земель, государственная собственность на которые не разграничена
ЗУ253	1500	Из земель, государственная собственность на которые не разграничена
ЗУ254	1500	Из земель, государственная собственность на которые не разграничена
ЗУ255	1500	Из земель, государственная собственность на которые не разграничена
ЗУ256	1500	Из земель, государственная собственность на которые не разграничена
ЗУ257	1500	Из земель, государственная собственность на которые не разграничена
ЗУ258	79618	Из земель, государственная собственность на которые не разграничена
ЗУ259	1500	Из земель, государственная собственность на которые не разграничена
ЗУ260	1500	Из земель, государственная собственность на которые не разграничена
ЗУ261	1658	Из земель, государственная собственность на которые не разграничена
ЗУ262	1500	Из земель, государственная собственность на которые не разграничена
ЗУ263	1500	Из земель, государственная собственность на которые не разграничена
ЗУ264	1500	Из земель, государственная собственность на которые не разграничена
ЗУ265	1500	Из земель, государственная собственность на которые не разграничена
ЗУ266	1500	Из земель, государственная собственность на которые не разграничена
ЗУ267	1500	Из земель, государственная собственность на которые не разграничена

Номер земельного участка	Площадь земельного участка по проекту, кв. м	Способы образования земельного участка
ЗУ268	1919	Из земель, государственная собственность на которые не разграничена
ЗУ269	24542	Из земель, государственная собственность на которые не разграничена
ЗУ270	16982	Из земель, государственная собственность на которые не разграничена
ЗУ271	38143	Из земель, государственная собственность на которые не разграничена
ЗУ272	26741	Из земель, государственная собственность на которые не разграничена
ЗУ273	29621	Из земель, государственная собственность на которые не разграничена
ЗУ274	83155	Из земель, государственная собственность на которые не разграничена
ЗУ275	13767	Из земель, государственная собственность на которые не разграничена
ЗУ276	17968	Из земель, государственная собственность на которые не разграничена
ЗУ277	10464	Из земель, государственная собственность на которые не разграничена
ЗУ278	3484	Из земель, государственная собственность на которые не разграничена
ЗУ279	1198	Из земель, государственная собственность на которые не разграничена
ЗУ280	927	Из земель, государственная собственность на которые не разграничена
ЗУ281	915	Из земель, государственная собственность на которые не разграничена
ЗУ282	1861	Из земель, государственная собственность на которые не разграничена
ЗУ283	4478	Из земель, государственная собственность на которые не разграничена
ЗУ284	4379	Из земель, государственная собственность на которые не разграничена
ЗУ285	3587	Из земель, государственная собственность на которые не разграничена
ЗУ286	1781	Из земель, государственная собственность на которые не разграничена
ЗУ287	1807	Из земель, государственная собственность на которые не разграничена
ЗУ288	1805	Из земель, государственная собственность на которые не разграничена
ЗУ289	4543	Из земель, государственная собственность на которые не разграничена
ЗУ290	4391	Из земель, государственная собственность на которые не разграничена
ЗУ291	3593	Из земель, государственная собственность на которые не разграничена

Номер земельного участка	Площадь земельного участка по проекту, кв. м	Способы образования земельного участка
ЗУ292	1454	Из земель, государственная собственность на которые не разграничена
ЗУ293	9684	Из земель, государственная собственность на которые не разграничена
ЗУ294	1500	Из земель, государственная собственность на которые не разграничена
ЗУ295	10176	Из земель, государственная собственность на которые не разграничена
ЗУ296	1711	Из земель, государственная собственность на которые не разграничена
ЗУ297	11475	Из земель, государственная собственность на которые не разграничена
ЗУ298	1993	Раздел земельного участка с кадастровым номером 55:24:050503:127
ЗУ299	1852	Раздел земельного участка с кадастровым номером 55:24:050503:127
ЗУ300	1756	Раздел земельного участка с кадастровым номером 55:24:050503:127
ЗУ301	4066	Раздел земельного участка с кадастровым номером 55:24:050503:127
ЗУ302	4432	Раздел земельного участка с кадастровым номером 55:24:050503:127
ЗУ303	3739	Раздел земельного участка с кадастровым номером 55:24:050503:127
ЗУ304	630	Раздел земельного участка с кадастровым номером 55:24:050503:127
ЗУ305	778	Из земель, государственная собственность на которые не разграничена
ЗУ306	5309	Раздел земельного участка с кадастровым номером 55:24:050503:127
ЗУ307	3950	Из земель, государственная собственность на которые не разграничена
ЗУ308	1015	Раздел земельного участка с кадастровым номером 55:24:050503:127
ЗУ309	442	Из земель, государственная собственность на которые не разграничена
ЗУ310	6906	Раздел земельного участка с кадастровым номером 55:24:050503:127
ЗУ311	2766	Из земель, государственная собственность на которые не разграничена
ЗУ312	1058	Раздел земельного участка с кадастровым номером 55:24:050503:127
ЗУ313	402	Из земель, государственная собственность на которые не разграничена
ЗУ314	6043	Раздел земельного участка с кадастровым номером 55:24:050503:127
ЗУ315	3713	Из земель, государственная собственность на которые не разграничена



Номер земельного участка	Площадь земельного участка по проекту, кв. м	Способы образования земельного участка
ЗУ316	17571	Раздел земельного участка с кадастровым номером 55:24:050503:127
ЗУ317	44312	Объединение земельных участков ЗУ316 и ЗУ272 (после их образования)
ЗУ318	1408	Объединение земельных участков ЗУ304 и ЗУ305 (после их образования)
ЗУ319	9259	Объединение земельных участков ЗУ306 и ЗУ307 (после их образования)
ЗУ320	1457	Объединение земельных участков ЗУ308 и ЗУ309 (после их образования)
ЗУ321	9671	Объединение земельных участков ЗУ310 и ЗУ311 (после их образования)
ЗУ322	1461	Объединение земельных участков ЗУ312 и ЗУ313 (после их образования)
ЗУ323	9755	Объединение земельных участков ЗУ314 и ЗУ315 (после их образования)

**6 ПЕРЕЧЕНЬ И СВЕДЕНИЯ О ПЛОЩАДИ ОБРАЗУЕМЫХ  
ЗЕМЕЛЬНЫХ УЧАСТКОВ, КОТОРЫЕ БУДУТ ОТНЕСЕНЫ К  
ТЕРРИТОРИЯМ ОБЩЕГО ПОЛЬЗОВАНИЯ ИЛИ ИМУЩЕСТВУ  
ОБЩЕГО ПОЛЬЗОВАНИЯ, В ТОМ ЧИСЛЕ В ОТНОШЕНИИ  
КОТОРЫХ ПРЕДПОЛАГАЮТСЯ РЕЗЕРВИРОВАНИЕ И (ИЛИ)  
ИЗЪЯТИЕ ДЛЯ ГОСУДАРСТВЕННЫХ ИЛИ МУНИЦИПАЛЬНЫХ  
НУЖД**

Условный номер земельного участка	Площадь земельного участка по проекту, кв. м
ЗУ19	3717
ЗУ176	65245
ЗУ192	1500
ЗУ193	976
ЗУ271	38143
ЗУ272	26741
ЗУ273	29621
ЗУ274	83155
ЗУ275	13767
ЗУ276	17968
ЗУ277	10464
ЗУ278	3484
ЗУ279	1198
ЗУ280	927
ЗУ281	915
ЗУ2802	1861
ЗУ283	4478
ЗУ284	4379

Условный номер земельного участка	Площадь земельного участка по проекту, кв. м
ЗУ285	3587
ЗУ286	1781
ЗУ287	1807
ЗУ288	1805
ЗУ289	4543
ЗУ290	4391
ЗУ291	3593
ЗУ292	1454
ЗУ293	9684
ЗУ294	1500
ЗУ295	10176
ЗУ296	1711
ЗУ297	11475
ЗУ298	1993
ЗУ299	1852
ЗУ300	1756
ЗУ301	4066
ЗУ302	4432
ЗУ303	3739
ЗУ304	630
ЗУ305	778
ЗУ306	5309

Условный номер земельного участка	Площадь земельного участка по проекту, кв. м
ЗУ307	3950
ЗУ308	1015
ЗУ309	442
ЗУ310	6906
ЗУ311	2766
ЗУ312	1058
ЗУ313	402
ЗУ314	6043
ЗУ315	3713
ЗУ316	17571
ЗУ317	44312
ЗУ318	1408
ЗУ319	9259
ЗУ320	1457
ЗУ321	9671
ЗУ322	1461
ЗУ323	9755

**7 СВЕДЕНИЯ О ВИДАХ РАЗРЕШЕННОГО ИСПОЛЬЗОВАНИЯ  
ОБРАЗУЕМЫХ ЗЕМЕЛЬНЫХ УЧАСТКОВ В СООТВЕТСТВИИ С  
ПРОЕКТОМ ПЛАНИРОВКИ ТЕРРИТОРИИ**

Условный номер земельного участка	Вид разрешенного использования
ЗУ1-ЗУ18, ЗУ20-ЗУ63, ЗУ66-ЗУ69, ЗУ72-ЗУ80, ЗУ83-ЗУ91, ЗУ94-ЗУ97, ЗУ100-ЗУ103, ЗУ106-ЗУ114, ЗУ117-ЗУ118, ЗУ120-ЗУ126, ЗУ129-ЗУ146, ЗУ149-ЗУ175, ЗУ177-ЗУ191, ЗУ194-ЗУ211, ЗУ213-ЗУ218, ЗУ220-ЗУ241, ЗУ243У247, ЗУ249-ЗУ257, ЗУ259-ЗУ260, ЗУ262-ЗУ267	Для индивидуального жилищного строительства
ЗУ212, ЗУ219, ЗУ242, ЗУ248, ЗУ261, ЗУ268	Для ведения личного подсобного хозяйства (приусадебный земельный участок)
ЗУ64-ЗУ65, ЗУ70-ЗУ71, ЗУ98-ЗУ99, ЗУ104-ЗУ105	Блокированная жилая застройка
ЗУ81-ЗУ82, ЗУ92-ЗУ93, ЗУ115-ЗУ116, ЗУ127-ЗУ128	Малоэтажная многоквартирная жилая застройка
ЗУ269-ЗУ270	Дошкольное, начальное и среднее общее образование
ЗУ119	Магазины
ЗУ147-ЗУ148	Спорт
ЗУ258	Охрана природных территорий
ЗУ19, ЗУ176, ЗУ192-ЗУ193, ЗУ271-ЗУ316, ЗУ317-ЗУ323	Земельные участки (территории) общего пользования

**8 КАТАЛОГ КООРДИНАТ ПОВОРОТНЫХ ТОЧЕК ГРАНИЦ  
ОБРАЗУЕМЫХ ЗЕМЕЛЬНЫХ УЧАСТКОВ**

Номер земельного участка	№ пунктов	X	Y
ЗУ 1	1164	553485,39	2169909,31
	1165	553526,6	2169895,72
	1166	553536,13	2169924,62
	1167	553497,38	2169946,01
	1164	553485,39	2169909,31
ЗУ 2	1168	553474,64	2169876,41
	1169	553515,77	2169862,85
	1170	553526,6	2169895,72
	1171	553485,39	2169909,31
	1168	553474,64	2169876,41
ЗУ 3	1172	553463,87	2169843,45
	1173	553504,91	2169829,92
	1174	553515,77	2169862,85
	1175	553474,64	2169876,41
	1172	553463,87	2169843,45
ЗУ 4	1176	553453,08	2169810,43
	1177	553494,04	2169796,92
	1178	553504,91	2169829,92
	1179	553463,87	2169843,45
	1176	553453,08	2169810,43
ЗУ 5	1180	553440,9	2169779,87
	1181	553482	2169763,41
	1182	553490,35	2169785,74
	1183	553494,04	2169796,92
	1184	553453,08	2169810,43
	1185	553452,8	2169809,58

Номер земельного участка	№ пунктов	X	Y
	1180	553440,9	2169779,87
ЗУ 6	1186	553428,42	2169748,7
	1187	553470,24	2169731,95
	1188	553482	2169763,41
	1189	553440,9	2169779,87
	1186	553428,42	2169748,7
ЗУ 7	1190	553416,01	2169717,7
	1191	553457,5	2169701,09
	1192	553469,34	2169729,53
	1193	553470,24	2169731,95
	1194	553428,42	2169748,7
	1190	553416,01	2169717,7
ЗУ 8	1195	553403,48	2169686,41
	1196	553444,54	2169669,97
	1197	553457,5	2169701,09
	1198	553416,01	2169717,7
	1195	553403,48	2169686,41
ЗУ 9	1203	553393,47	2169661,41
	1204	553434,19	2169645,11
	1205	553444,54	2169669,97
	1206	553403,48	2169686,41
	1203	553393,47	2169661,41
ЗУ 10	1199	553423,6	2169619,67
	1200	553434,19	2169645,11
	1201	553393,47	2169661,41
	1202	553383,52	2169636,55
	1199	553423,6	2169619,67

Номер земельного участка	№ пунктов	X	Y
3У 11	1123	553443,1	2169930,15
	1124	553481,66	2169917,21
	1125	553492,03	2169948,96
	1126	553456,2	2169968,74
	1123	553443,1	2169930,15
3У 12	1127	553431,3	2169895,41
	1128	553470,26	2169882,34
	1129	553481,66	2169917,21
	1130	553443,1	2169930,15
	1127	553431,3	2169895,41
3У 13	1131	553419,58	2169861,07
	1132	553458,99	2169847,85
	1133	553470,26	2169882,34
	1134	553431,3	2169895,41
	1131	553419,58	2169861,07
3У 14	1135	553407,73	2169827,22
	1136	553447,82	2169813,65
	1137	553458,99	2169847,85
	1138	553419,58	2169861,07
	1139	553409,33	2169830,68
	1135	553407,73	2169827,22
3У 15	1140	553393,54	2169796,81
	1141	553434,48	2169780,24
	1142	553447,82	2169813,65
	1143	553407,73	2169827,22
	1140	553393,54	2169796,81



Номер земельного участка	№ пунктов	X	Y
ЗУ 16	1144	553379,65	2169767,05
	1145	553421,97	2169748,93
	1146	553434,48	2169780,24
	1147	553393,54	2169796,81
	1144	553379,65	2169767,05
ЗУ 17	1148	553366,13	2169738,08
	1149	553410,11	2169719,24
	1150	553421,97	2169748,93
	1151	553379,65	2169767,05
	1148	553366,13	2169738,08
ЗУ 18	1152	553353,1	2169710,15
	1153	553398,68	2169690,64
	1154	553410,11	2169719,24
	1155	553366,13	2169738,08
	1152	553353,1	2169710,15
ЗУ 19	664	552998,85	2169956,94
	665	553105,33	2169912,09
	666	553026,72	2170015,01
	664	552998,85	2169956,94
ЗУ 20	1160	553341,07	2169684,39
	1161	553388,13	2169664,25
	1162	553398,68	2169690,64
	1163	553353,1	2169710,15
	1160	553341,07	2169684,39
ЗУ 21	1156	553377,99	2169638,88
	1157	553388,13	2169664,25
	1158	553341,07	2169684,39

Номер земельного участка	№ пунктов	X	Y
	1159	553329,39	2169659,36
	1156	553377,99	2169638,88
3У 22	1043	553395,75	2169554,43
	1044	553407,93	2169582,87
	1045	553363,36	2169601,95
	1046	553351,18	2169573,51
	1043	553395,75	2169554,43
3У 23	1047	553383,57	2169525,99
	1048	553395,75	2169554,43
	1049	553351,18	2169573,51
	1050	553339	2169545,07
	1047	553383,57	2169525,99
3У 24	1051	553371,39	2169497,55
	1052	553383,57	2169525,99
	1053	553339	2169545,07
	1054	553326,82	2169516,63
	1051	553371,39	2169497,55
3У 25	1055	553359,21	2169469,11
	1056	553371,39	2169497,55
	1057	553326,82	2169516,63
	1058	553314,64	2169488,19
	1055	553359,21	2169469,11
3У 26	1059	553347,03	2169440,67
	1060	553359,21	2169469,11
	1061	553314,64	2169488,19
	1062	553302,46	2169459,75
	1059	553347,03	2169440,67

Номер земельного участка	№ пунктов	X	Y
3У 27	1063	553334,85	2169412,23
	1064	553347,03	2169440,67
	1065	553302,46	2169459,75
	1066	553290,28	2169431,31
	1063	553334,85	2169412,23
3У 28	1067	553322,67	2169383,79
	1068	553334,85	2169412,23
	1069	553290,28	2169431,31
	1070	553278,1	2169402,87
	1067	553322,67	2169383,79
3У 29	1071	553310,49	2169355,35
	1072	553322,67	2169383,79
	1073	553278,1	2169402,87
	1074	553265,92	2169374,43
	1071	553310,49	2169355,35
3У 30	1075	553298,31	2169326,91
	1076	553310,49	2169355,35
	1077	553265,92	2169374,43
	1078	553253,74	2169345,99
	1075	553298,31	2169326,91
3У 31	1079	553286,13	2169298,47
	1080	553298,31	2169326,91
	1081	553253,74	2169345,99
	1082	553241,56	2169317,55
	1079	553286,13	2169298,47
3У 32	1083	553300,93	2169594,53

Номер земельного участка	№ пунктов	X	Y
	1084	553345,5	2169575,45
	1085	553357,73	2169604,02
	1086	553313,05	2169622,84
	1083	553300,93	2169594,53
3У 33	1087	553333,32	2169547,01
	1088	553345,5	2169575,45
	1089	553300,93	2169594,53
	1090	553288,75	2169566,09
	1087	553333,32	2169547,01
3У 34	1091	553321,14	2169518,57
	1092	553333,32	2169547,01
	1093	553288,75	2169566,09
	1094	553276,57	2169537,65
	1091	553321,14	2169518,57
3У 35	1095	553308,96	2169490,13
	1096	553321,14	2169518,57
	1097	553276,57	2169537,65
	1098	553264,39	2169509,21
	1095	553308,96	2169490,13
3У 36	1099	553296,78	2169461,69
	1100	553308,96	2169490,13
	1101	553264,39	2169509,21
	1102	553252,21	2169480,77
	1099	553296,78	2169461,69
3У 37	1103	553284,6	2169433,25
	1104	553296,78	2169461,69
	1105	553252,21	2169480,77

Номер земельного участка	№ пунктов	X	Y
	1106	553240,03	2169452,33
	1103	553284,6	2169433,25
ЗУ 38	1111	553272,42	2169404,81
	1112	553284,6	2169433,25
	1113	553240,03	2169452,33
	1114	553227,85	2169423,89
	1111	553272,42	2169404,81
ЗУ 39	1107	553260,24	2169376,37
	1108	553272,42	2169404,81
	1109	553227,85	2169423,89
	1110	553215,67	2169395,45
	1107	553260,24	2169376,37
ЗУ 40	1115	553248,06	2169347,93
	1116	553260,24	2169376,37
	1117	553215,67	2169395,45
	1118	553203,49	2169367,01
	1115	553248,06	2169347,93
ЗУ 41	1119	553235,88	2169319,49
	1120	553248,06	2169347,93
	1121	553203,49	2169367,01
	1122	553191,31	2169338,57
	1119	553235,88	2169319,49
ЗУ 42	1207	553209,64	2169251,82
	1208	553255,84	2169232,18
	1209	553268,44	2169258,94
	1210	553221,27	2169279
	1207	553209,64	2169251,82

Номер земельного участка	№ пунктов	X	Y
3У 43	1211	553197,78	2169224,12
	1212	553242,94	2169204,78
	1213	553255,84	2169232,18
	1214	553209,64	2169251,82
	1211	553197,78	2169224,12
3У 44	1215	553185,62	2169195,73
	1216	553229,77	2169176,82
	1217	553242,94	2169204,78
	1218	553197,78	2169224,12
	1215	553185,62	2169195,73
3У 45	1219	553173,19	2169166,69
	1220	553216,3	2169148,23
	1221	553229,77	2169176,82
	1222	553185,62	2169195,73
	1219	553173,19	2169166,69
3У 46	1223	553160,45	2169136,93
	1224	553202,5	2169118,93
	1225	553216,3	2169148,23
	1226	553173,19	2169166,69
	1223	553160,45	2169136,93
3У 47	1227	553147,46	2169106,6
	1228	553188,43	2169089,05
	1229	553202,5	2169118,93
	1230	553160,45	2169136,93
	1227	553147,46	2169106,6
3У 48	1231	553134,05	2169075,26

Номер земельного участка	№ пунктов	X	Y
	1232	553173,9	2169058,2
	1233	553188,43	2169089,05
	1234	553147,46	2169106,6
	1231	553134,05	2169075,26
3У 49	1239	553120,77	2169044,24
	1240	553159,51	2169027,65
	1241	553173,9	2169058,2
	1242	553134,05	2169075,26
	1239	553120,77	2169044,24
3У 50	1235	553144,92	2168996,65
	1236	553159,51	2169027,65
	1237	553120,77	2169044,24
	1238	553106,55	2169011,03
	1235	553144,92	2168996,65
3У 51	1243	553202,61	2169250,64
	1244	553215,76	2169281,34
	1245	553174,36	2169298,94
	1246	553161,26	2169268,35
	1243	553202,61	2169250,64
3У 52	1247	553148,13	2169237,7
	1248	553189,48	2169219,99
	1249	553202,61	2169250,64
	1250	553161,26	2169268,35
	1247	553148,13	2169237,7
3У 53	1251	553135	2169207,05
	1252	553176,35	2169189,34
	1253	553189,48	2169219,99

Номер земельного участка	№ пунктов	X	Y
	1254	553148,13	2169237,7
	1251	553135	2169207,05
3У 54	1255	553121,87	2169176,4
	1256	553163,22	2169158,69
	1257	553176,35	2169189,34
	1258	553135	2169207,05
	1255	553121,87	2169176,4
3У 55	1259	553108,74	2169145,75
	1260	553150,09	2169128,04
	1261	553163,22	2169158,69
	1262	553121,87	2169176,4
	1259	553108,74	2169145,75
3У 56	1263	553095,61	2169115,1
	1264	553136,96	2169097,39
	1265	553150,09	2169128,04
	1266	553108,74	2169145,75
	1263	553095,61	2169115,1
3У 57	1267	553082,48	2169084,45
	1268	553123,83	2169066,74
	1269	553136,96	2169097,39
	1270	553095,61	2169115,1
	1267	553082,48	2169084,45
3У 58	1271	553069,35	2169053,8
	1272	553110,7	2169036,09
	1273	553123,83	2169066,74
	1274	553082,48	2169084,45
	1271	553069,35	2169053,8



Номер земельного участка	№ пунктов	X	Y
3У 59	1275	553058,71	2169028,96
	1276	553100,88	2169013,16
	1277	553110,7	2169036,09
	1278	553069,35	2169053,8
	1275	553058,71	2169028,96
3У 60	692	553154,02	2169487,69
	693	553203,01	2169467,48
	694	553214,15	2169493,5
	695	553165,16	2169513,71
	692	553154,02	2169487,69
3У 61	696	553142,88	2169461,67
	697	553191,87	2169441,46
	698	553203,01	2169467,48
	699	553154,02	2169487,69
	696	553142,88	2169461,67
3У 62	705	553131,74	2169435,65
	706	553180,73	2169415,44
	707	553191,87	2169441,46
	708	553142,88	2169461,67
	705	553131,74	2169435,65
3У 63	700	553120,6	2169409,63
	701	553145,16	2169399,5
	702	553169,59	2169389,42
	703	553180,73	2169415,44
	704	553131,74	2169435,65
	700	553120,6	2169409,63

Номер земельного участка	№ пунктов	X	Y
3У 64	765	553145,16	2169399,5
	766	553128,98	2169361,69
	767	553153,29	2169351,36
	768	553169,59	2169389,42
	765	553145,16	2169399,5
3У 65	761	553128,98	2169361,69
	762	553145,16	2169399,5
	763	553120,6	2169409,63
	764	553104,53	2169372,09
	761	553128,98	2169361,69
3У 66	709	553099,5	2169510,17
	710	553148,46	2169489,97
	711	553159,61	2169516
	712	553110,64	2169536,2
	709	553099,5	2169510,17
3У 67	713	553088,35	2169484,14
	714	553137,31	2169463,94
	715	553148,46	2169489,97
	716	553099,5	2169510,17
	713	553088,35	2169484,14
3У 68	717	553077,2	2169458,11
	718	553126,16	2169437,91
	719	553137,31	2169463,94
	720	553088,35	2169484,14
	717	553077,2	2169458,11
3У 69	721	553066,05	2169432,08
	722	553090,57	2169421,96

Номер земельного участка	№ пунктов	X	Y
	723	553115,01	2169411,88
	724	553126,16	2169437,91
	725	553077,2	2169458,11
	721	553066,05	2169432,08
3У 70	773	553090,57	2169421,96
	774	553074,66	2169384,79
	775	553098,98	2169374,45
	776	553115,01	2169411,88
	773	553090,57	2169421,96
3У 71	769	553074,66	2169384,79
	770	553090,57	2169421,96
	771	553066,05	2169432,08
	772	553050,24	2169395,17
	769	553074,66	2169384,79
3У 72	908	553077,66	2169309,36
	909	553126,38	2169288,5
	910	553137,55	2169314,59
	911	553088,78	2169335,32
	908	553077,66	2169309,36
3У 73	912	553066,52	2169283,35
	913	553115,24	2169262,49
	914	553126,38	2169288,5
	915	553077,66	2169309,36
	912	553066,52	2169283,35
3У 74	916	553055,38	2169257,34
	917	553104,1	2169236,48
	918	553115,24	2169262,49

Номер земельного участка	№ пунктов	X	Y
	919	553066,52	2169283,35
	916	553055,38	2169257,34
3У 75	924	553044,24	2169231,33
	925	553092,96	2169210,47
	926	553104,1	2169236,48
	927	553055,38	2169257,34
	924	553044,24	2169231,33
3У 76	920	553033,1	2169205,32
	921	553081,82	2169184,46
	922	553092,96	2169210,47
	923	553044,24	2169231,33
	920	553033,1	2169205,32
3У 77	928	553021,96	2169179,31
	929	553070,68	2169158,45
	930	553081,82	2169184,46
	931	553033,1	2169205,32
	928	553021,96	2169179,31
3У 78	932	553010,82	2169153,3
	933	553059,54	2169132,44
	934	553070,68	2169158,45
	935	553021,96	2169179,31
	932	553010,82	2169153,3
3У 79	936	552999,68	2169127,29
	937	553048,4	2169106,43
	938	553059,54	2169132,44
	939	553010,82	2169153,3
	936	552999,68	2169127,29

Номер земельного участка	№ пунктов	X	Y
3У 80	940	552988,54	2169101,28
	941	553012,6	2169090,98
	942	553037,26	2169080,42
	943	553048,4	2169106,43
	944	552999,68	2169127,29
	940	552988,54	2169101,28
3У 81	949	553012,6	2169090,98
	950	552996,19	2169052,39
	951	553021,24	2169043
	952	553037,26	2169080,42
	949	553012,6	2169090,98
3У 82	945	552996,19	2169052,39
	946	553012,6	2169090,98
	947	552988,54	2169101,28
	948	552971,56	2169061,63
	945	552996,19	2169052,39
3У 83	863	553023,39	2169332,43
	864	553072,09	2169311,58
	865	553083,26	2169337,67
	866	553034,51	2169358,4
	863	553023,39	2169332,43
3У 84	867	553012,25	2169306,41
	868	553060,95	2169285,56
	869	553072,09	2169311,58
	870	553023,39	2169332,43
	867	553012,25	2169306,41

Номер земельного участка	№ пунктов	X	Y
3У 85	871	553001,11	2169280,38
	872	553049,81	2169259,54
	873	553060,95	2169285,56
	874	553012,25	2169306,41
	871	553001,11	2169280,38
3У 86	875	552989,97	2169254,36
	876	553038,67	2169233,52
	877	553049,81	2169259,54
	878	553001,11	2169280,38
	875	552989,97	2169254,36
3У 87	879	552978,83	2169228,35
	880	553027,53	2169207,5
	881	553038,67	2169233,52
	882	552989,97	2169254,36
	879	552978,83	2169228,35
3У 88	883	552967,69	2169202,32
	884	553016,39	2169181,48
	885	553027,53	2169207,5
	886	552978,83	2169228,35
	883	552967,69	2169202,32
3У 89	887	552956,55	2169176,31
	888	553005,25	2169155,46
	889	553016,39	2169181,48
	890	552967,69	2169202,32
	887	552956,55	2169176,31
3У 90	891	552945,41	2169150,28
	892	552994,11	2169129,44

Номер земельного участка	№ пунктов	X	Y
	893	553005,25	2169155,46
	894	552956,55	2169176,31
	891	552945,41	2169150,28
3У 91	895	552934,27	2169124,26
	896	552958,45	2169113,92
	897	552982,97	2169103,42
	898	552994,11	2169129,44
	899	552945,41	2169150,28
	895	552934,27	2169124,26
3У 92	904	552958,45	2169113,92
	905	552941,07	2169073,05
	906	552965,97	2169063,72
	907	552982,97	2169103,42
	904	552958,45	2169113,92
3У 93	900	552941,07	2169073,05
	901	552958,45	2169113,92
	902	552934,27	2169124,26
	903	552916,32	2169082,33
	900	552941,07	2169073,05
3У 94	726	553013,34	2169545
	727	553061,16	2169525,27
	728	553072,5	2169551,93
	729	553070,24	2169552,86
	730	553024,69	2169571,7
	726	553013,34	2169545
3У 95	748	553002,1	2169518,56
	749	553049,71	2169498,33

Номер земельного участка	№ пунктов	X	Y
	750	553061,16	2169525,27
	751	553013,34	2169545
	748	553002,1	2169518,56
3У 96	752	552990,75	2169491,88
	753	553038,37	2169471,65
	754	553049,71	2169498,33
	755	553002,1	2169518,56
	752	552990,75	2169491,88
3У 97	756	552979,41	2169465,2
	757	553003,29	2169455,06
	758	553027,03	2169444,97
	759	553038,37	2169471,65
	760	552990,75	2169491,88
	756	552979,41	2169465,2
3У 98	781	553003,29	2169455,06
	782	552988,84	2169421,29
	783	553012,65	2169411,16
	784	553027,03	2169444,97
	781	553003,29	2169455,06
3У 99	777	552988,84	2169421,29
	778	553003,29	2169455,06
	779	552979,41	2169465,2
	780	552964,97	2169431,45
	777	552988,84	2169421,29
3У 100	731	552960,37	2169566,52
	732	553007,66	2169547,01
	733	553019,14	2169574



Номер земельного участка	№ пунктов	X	Y
	734	552971,97	2169593,51
	731	552960,37	2169566,52
ЗУ 101	735	552948,8	2169539,61
	736	552996,2	2169520,06
	737	553007,66	2169547,01
	738	552960,37	2169566,52
	735	552948,8	2169539,61
ЗУ 102	739	552937,26	2169512,76
	740	552984,77	2169493,16
	741	552996,2	2169520,06
	742	552948,8	2169539,61
	739	552937,26	2169512,76
ЗУ 103	743	552925,74	2169485,97
	744	552949,82	2169476,04
	745	552973,36	2169466,33
	746	552984,77	2169493,16
	747	552937,26	2169512,76
	743	552925,74	2169485,97
ЗУ 104	789	552959,51	2169433,75
	790	552973,36	2169466,33
	791	552949,82	2169476,04
	792	552936	2169443,75
	789	552959,51	2169433,75
ЗУ 105	785	552936	2169443,75
	786	552949,82	2169476,04
	787	552925,74	2169485,97
	788	552911,98	2169453,96

Номер земельного участка	№ пунктов	X	Y
	785	552936	2169443,75
ЗУ 106	953	552937,86	2169368,14
	954	552985,71	2169347,8
	955	552997	2169374,35
	956	552949,15	2169394,69
	953	552937,86	2169368,14
ЗУ 107	957	552926,58	2169341,6
	958	552974,43	2169321,26
	959	552985,71	2169347,8
	960	552937,86	2169368,14
	957	552926,58	2169341,6
ЗУ 108	961	552915,29	2169315,05
	962	552963,14	2169294,71
	963	552974,43	2169321,26
	964	552926,58	2169341,6
	961	552915,29	2169315,05
ЗУ 109	965	552904,01	2169288,5
	966	552951,85	2169268,16
	967	552963,14	2169294,71
	968	552915,29	2169315,05
	965	552904,01	2169288,5
ЗУ 110	969	552892,73	2169261,95
	970	552940,57	2169241,62
	971	552951,85	2169268,16
	972	552904,01	2169288,5
	969	552892,73	2169261,95

Номер земельного участка	№ пунктов	X	Y
ЗУ 111	973	552881,44	2169235,4
	974	552929,28	2169215,06
	975	552940,57	2169241,62
	976	552892,73	2169261,95
	973	552881,44	2169235,4
ЗУ 112	977	552870,16	2169208,85
	978	552918	2169188,52
	979	552929,28	2169215,06
	980	552881,44	2169235,4
	977	552870,16	2169208,85
ЗУ 113	981	552858,87	2169182,3
	982	552906,71	2169161,97
	983	552918	2169188,52
	984	552870,16	2169208,85
	981	552858,87	2169182,3
ЗУ 114	985	552847,59	2169155,75
	986	552871,51	2169145,58
	987	552895,42	2169135,42
	988	552906,71	2169161,97
	989	552858,87	2169182,3
	985	552847,59	2169155,75
ЗУ 115	994	552879,15	2169097,14
	995	552895,42	2169135,42
	996	552871,51	2169145,58
	997	552855,22	2169107,27
	994	552879,15	2169097,14
ЗУ 116	990	552855,22	2169107,27

Номер земельного участка	№ пунктов	X	Y
	991	552871,51	2169145,58
	992	552847,59	2169155,75
	993	552831,29	2169117,41
	990	552855,22	2169107,27
ЗУ 117	998	552884,78	2169390,7
	999	552932,34	2169370,48
	1000	552943,63	2169397,04
	1001	552896,18	2169417,21
	998	552884,78	2169390,7
ЗУ 118	1002	552873,39	2169364,2
	1003	552921,06	2169343,94
	1004	552932,34	2169370,48
	1005	552884,78	2169390,7
	1002	552873,39	2169364,2
ЗУ 119	833	553292,5	2169674,9
	834	553334,95	2169765,95
	835	553285,13	2169787
	836	553245,81	2169694,57
	833	553292,5	2169674,9
ЗУ 120	1006	552862	2169337,7
	1007	552909,78	2169317,39
	1008	552921,06	2169343,94
	1009	552873,39	2169364,2
	1006	552862	2169337,7
ЗУ 121	1010	552850,61	2169311,2
	1011	552898,49	2169290,84
	1012	552909,78	2169317,39

Номер земельного участка	№ пунктов	X	Y
	1013	552862	2169337,7
	1010	552850,61	2169311,2
ЗУ 122	1014	552850,61	2169311,2
	1015	552839,36	2169284,63
	1016	552887,21	2169264,3
	1017	552898,49	2169290,84
	1014	552850,61	2169311,2
ЗУ 123	1018	552828,08	2169258,08
	1019	552875,92	2169237,74
	1020	552887,21	2169264,3
	1021	552839,36	2169284,63
	1018	552828,08	2169258,08
ЗУ 124	1022	552816,8	2169231,53
	1023	552864,64	2169211,2
	1024	552875,92	2169237,74
	1025	552828,08	2169258,08
	1022	552816,8	2169231,53
ЗУ 125	1026	552805,51	2169204,98
	1027	552853,35	2169184,65
	1028	552864,64	2169211,2
	1029	552816,8	2169231,53
	1026	552805,51	2169204,98
ЗУ 126	1030	552794,22	2169178,43
	1031	552818,14	2169168,26
	1032	552842,06	2169158,1
	1033	552853,35	2169184,65
	1034	552805,51	2169204,98

Номер земельного участка	№ пунктов	X	Y
	1030	552794,22	2169178,43
ЗУ 127	1039	552825,76	2169119,75
	1040	552842,06	2169158,1
	1041	552818,14	2169168,26
	1042	552801,83	2169129,89
	1039	552825,76	2169119,75
ЗУ 128	1035	552801,83	2169129,89
	1036	552818,14	2169168,26
	1037	552794,22	2169178,43
	1038	552777,9	2169140,03
	1035	552801,83	2169129,89
ЗУ 129	813	553142,22	2169798,94
	814	553162,19	2169844,57
	815	553134,13	2169856,42
	816	553114,78	2169810,5
	813	553142,22	2169798,94
ЗУ 130	817	553114,78	2169810,5
	818	553134,13	2169856,42
	819	553106,4	2169868,13
	820	553087,05	2169822,21
	817	553114,78	2169810,5
ЗУ 131	821	553087,05	2169822,21
	822	553106,4	2169868,13
	823	553078,67	2169879,84
	824	553059,32	2169833,92
	821	553087,05	2169822,21

Номер земельного участка	№ пунктов	X	Y
ЗУ 132	825	553059,32	2169833,92
	826	553078,67	2169879,84
	827	553050,94	2169891,55
	828	553031,59	2169845,63
	825	553059,32	2169833,92
ЗУ 133	829	553031,59	2169845,63
	830	553050,94	2169891,55
	831	553023,21	2169903,26
	832	553003,85	2169857,32
	829	553031,59	2169845,63
ЗУ 134	855	553003,85	2169857,32
	856	553023,21	2169903,26
	857	553001,83	2169912,29
	858	552982,48	2169866,35
	855	553003,85	2169857,32
ЗУ 135	859	552981,53	2169920,86
	860	553001,83	2169912,29
	861	552982,48	2169866,35
	862	552959,94	2169875,87
	859	552981,53	2169920,86
ЗУ 136	793	553119,78	2169747,67
	794	553139,82	2169793,45
	795	553111,83	2169805,24
	796	553092,43	2169759,19
	793	553119,78	2169747,67
ЗУ 137	797	553092,43	2169759,19
	798	553111,83	2169805,24

Номер земельного участка	№ пунктов	X	Y
	799	553084,17	2169816,89
	800	553064,77	2169770,84
	797	553092,43	2169759,19
3У 138	801	553064,77	2169770,84
	802	553084,17	2169816,89
	803	553056,51	2169828,54
	804	553037,11	2169782,49
	801	553064,77	2169770,84
3У 139	805	553037,11	2169782,49
	806	553056,51	2169828,54
	807	553028,85	2169840,19
	808	553009,45	2169794,14
	805	553037,11	2169782,49
3У 140	809	553009,45	2169794,14
	810	553028,85	2169840,19
	811	553001,19	2169851,84
	812	552981,79	2169805,79
	809	553009,45	2169794,14
3У 141	847	552981,79	2169805,79
	848	553001,19	2169851,84
	849	552978,71	2169861,31
	850	552959,31	2169815,26
	847	552981,79	2169805,79
3У 142	851	552957,28	2169870,33
	852	552978,71	2169861,31
	853	552959,31	2169815,26
	854	552935,63	2169825,23



Номер земельного участка	№ пунктов	X	Y
	851	552957,28	2169870,33
ЗУ 143	1318	552945,37	2169738,79
	1319	552983,74	2169722,24
	1320	552997,97	2169755,2
	1321	552959,6	2169771,75
	1318	552945,37	2169738,79
ЗУ 144	1322	552931,14	2169705,83
	1323	552969,51	2169689,27
	1324	552983,74	2169722,24
	1325	552945,37	2169738,79
	1322	552931,14	2169705,83
ЗУ 145	1326	552916,91	2169672,87
	1327	552955,28	2169656,32
	1328	552969,51	2169689,27
	1329	552931,14	2169705,83
	1326	552916,91	2169672,87
ЗУ 146	1330	552902,68	2169639,91
	1331	552941,05	2169623,35
	1332	552955,28	2169656,32
	1333	552916,91	2169672,87
	1330	552902,68	2169639,91
ЗУ 147	837	553245,81	2169694,57
	838	553285,13	2169787
	839	553222,65	2169813,41
	840	553184,21	2169720,53
	837	553245,81	2169694,57

Номер земельного участка	№ пунктов	X	Y
3У 148	841	553184,21	2169720,53
	842	553222,65	2169813,41
	843	553162,19	2169844,57
	844	553142,22	2169798,94
	845	553139,82	2169793,45
	846	553119,78	2169747,67
	841	553184,21	2169720,53
3У 149	1334	552888,45	2169606,95
	1335	552926,82	2169590,4
	1336	552941,05	2169623,35
	1337	552902,68	2169639,91
	1334	552888,45	2169606,95
3У 150	1342	552874,22	2169573,99
	1343	552912,59	2169557,43
	1344	552926,82	2169590,4
	1345	552888,45	2169606,95
	1342	552874,22	2169573,99
3У 151	1338	552859,99	2169541,03
	1339	552898,36	2169524,48
	1340	552912,59	2169557,43
	1341	552874,22	2169573,99
	1338	552859,99	2169541,03
3У 152	1350	552848,09	2169513,47
	1351	552886,55	2169497,12
	1352	552898,36	2169524,48
	1353	552859,99	2169541,03
	1350	552848,09	2169513,47

Номер земельного участка	№ пунктов	X	Y
ЗУ 153	1346	552848,09	2169513,47
	1347	552886,55	2169497,12
	1348	552874,75	2169469,78
	1349	552836,29	2169486,14
	1346	552848,09	2169513,47
ЗУ 154	1279	552901,48	2169757,66
	1280	552939,85	2169741,11
	1281	552954,07	2169774,05
	1282	552915,71	2169790,63
	1279	552901,48	2169757,66
ЗУ 155	1283	552887,25	2169724,7
	1284	552925,62	2169708,14
	1285	552939,85	2169741,11
	1286	552901,48	2169757,66
	1283	552887,25	2169724,7
ЗУ 156	1287	552873,02	2169691,72
	1288	552911,39	2169675,17
	1289	552919,04	2169693
	1290	552925,62	2169708,14
	1291	552887,25	2169724,7
	1287	552873,02	2169691,72
ЗУ 157	1292	552858,79	2169658,76
	1293	552897,16	2169642,2
	1294	552911,39	2169675,17
	1295	552873,02	2169691,72
	1292	552858,79	2169658,76
ЗУ 158	1296	552844,56	2169625,78

Номер земельного участка	№ пунктов	X	Y
	1297	552882,93	2169609,23
	1298	552890,1	2169625,93
	1299	552897,16	2169642,2
	1300	552858,79	2169658,76
	1296	552844,56	2169625,78
ЗУ 159	1301	552830,33	2169592,82
	1302	552868,7	2169576,26
	1303	552882,93	2169609,23
	1304	552844,56	2169625,78
	1301	552830,33	2169592,82
ЗУ 160	1305	552816,1	2169559,84
	1306	552854,47	2169543,29
	1307	552861,99	2169560,86
	1308	552868,7	2169576,26
	1309	552830,33	2169592,82
	1305	552816,1	2169559,84
ЗУ 161	1310	552804,15	2169532,16
	1311	552842,61	2169515,81
	1312	552854,47	2169543,29
	1313	552816,1	2169559,84
	1310	552804,15	2169532,16
ЗУ 162	1314	552804,15	2169532,16
	1315	552842,61	2169515,81
	1316	552830,81	2169488,47
	1317	552792,35	2169504,82
	1314	552804,15	2169532,16
ЗУ 163	1390	552806,63	2169416,26

Номер земельного участка	№ пунктов	X	Y
	1391	552845	2169399,71
	1392	552859,23	2169432,68
	1393	552820,85	2169449,21
	1390	552806,63	2169416,26
ЗУ 164	1394	552792,4	2169383,3
	1395	552830,77	2169366,74
	1396	552845	2169399,71
	1397	552806,63	2169416,26
	1394	552792,4	2169383,3
ЗУ 165	1398	552778,17	2169350,32
	1399	552816,54	2169333,77
	1400	552830,77	2169366,74
	1401	552792,4	2169383,3
	1402	552785,54	2169367,29
	1398	552778,17	2169350,32
ЗУ 166	1407	552763,94	2169317,36
	1408	552802,31	2169300,81
	1409	552816,54	2169333,77
	1410	552778,17	2169350,32
	1407	552763,94	2169317,36
ЗУ 167	1403	552749,71	2169284,4
	1404	552788,08	2169267,84
	1405	552802,31	2169300,81
	1406	552763,94	2169317,36
	1403	552749,71	2169284,4
ЗУ 168	1411	552735,48	2169251,44
	1412	552773,85	2169234,88

Номер земельного участка	№ пунктов	X	Y
	1413	552788,08	2169267,84
	1414	552749,71	2169284,4
	1411	552735,48	2169251,44
3У 169	1415	552721,25	2169218,48
	1416	552759,62	2169201,92
	1417	552773,85	2169234,88
	1418	552735,48	2169251,44
	1415	552721,25	2169218,48
3У 170	1419	552711,28	2169195,38
	1420	552749,76	2169179,09
	1421	552759,62	2169201,92
	1422	552721,25	2169218,48
	1419	552711,28	2169195,38
3У 171	1423	552711,28	2169195,38
	1424	552749,76	2169179,09
	1425	552739,86	2169156,15
	1426	552701,38	2169172,45
	1423	552711,28	2169195,38
3У 172	1354	552762,72	2169435,07
	1355	552801,09	2169418,52
	1356	552815,35	2169451,57
	1357	552776,9	2169467,92
	1354	552762,72	2169435,07
3У 173	1358	552748,49	2169402,11
	1359	552786,86	2169385,55
	1360	552801,09	2169418,52
	1361	552762,72	2169435,07

Номер земельного участка	№ пунктов	X	Y
	1358	552748,49	2169402,11
ЗУ 174	1366	552734,26	2169369,15
	1367	552772,63	2169352,6
	1368	552786,86	2169385,55
	1369	552748,49	2169402,11
	1366	552734,26	2169369,15
ЗУ 175	1362	552720,03	2169336,19
	1363	552758,4	2169319,63
	1364	552772,63	2169352,6
	1365	552734,26	2169369,15
	1362	552720,03	2169336,19
ЗУ 176	1	553469,75	2170011,91
	2	553456,2	2169968,74
	3	553492,03	2169948,96
	4	553497,38	2169946,01
	5	553536,13	2169924,62
	6	553526,6	2169895,72
	7	553515,77	2169862,85
	8	553504,91	2169829,92
	9	553494,04	2169796,92
	10	553490,35	2169785,74
	11	553482	2169763,41
	12	553470,24	2169731,95
	13	553469,34	2169729,53
	14	553457,5	2169701,09
	15	553444,54	2169669,97
	16	553434,19	2169645,11
	17	553423,6	2169619,67
	18	553407,93	2169582,87

Номер земельного участка	№ пунктов	X	Y
	19	553395,75	2169554,43
	20	553383,57	2169525,99
	21	553371,39	2169497,55
	22	553359,21	2169469,11
	23	553347,03	2169440,67
	24	553334,85	2169412,23
	25	553322,67	2169383,79
	26	553310,49	2169355,35
	27	553298,31	2169326,91
	28	553286,13	2169298,47
	29	553268,44	2169258,94
	30	553255,84	2169232,18
	31	553242,94	2169204,78
	32	553229,77	2169176,82
	33	553216,3	2169148,23
	34	553202,5	2169118,93
	35	553188,43	2169089,05
	36	553173,9	2169058,2
	37	553159,51	2169027,65
	38	553144,92	2168996,65
	39	553127,09	2168958,76
	40	553108,2	2168915,52
	41	553105,73	2168909,76
	42	553086,75	2168866,6
	43	553071,21	2168832,03
	44	553053,47	2168788,56
	45	553051,17	2168782,9
	46	553033,48	2168739,41
	47	553018,38	2168702,3
	48	553003,66	2168666,11
	49	553001,4	2168660,56
	50	552986,69	2168624,42



Номер земельного участка	№ пунктов	X	Y
	51	552973,3	2168586,74
	52	553009,26	2168573,72
	53	553131,79	2168874,95
	54	553173,89	2168963,97
	55	553319,84	2169274,01
	56	553450,37	2169587,54
	57	553471,45	2169638,81
	58	553522,16	2169748,9
	59	553583,3	2169940,92
	60	553578,48	2169946,93
	61	553578,15	2169954,44
	62	553547,04	2170015,18
	63	553544,07	2170007,78
	64	553532,22	2170002,96
	65	553507,78	2170008,89
	66	553484,44	2170007,78
		1	553469,75
ЗУ 177	1370	552705,8	2169303,23
	1371	552744,17	2169286,68
	1372	552758,4	2169319,63
	1373	552720,03	2169336,19
	1370	552705,8	2169303,23
ЗУ 178	1374	552691,57	2169270,27
	1375	552729,94	2169253,71
	1376	552744,17	2169286,68
	1377	552705,8	2169303,23
	1374	552691,57	2169270,27
ЗУ 179	1378	552677,34	2169237,31
	1379	552715,71	2169220,75

Номер земельного участка	№ пунктов	X	Y
	1380	552729,94	2169253,71
	1381	552691,57	2169270,27
	1378	552677,34	2169237,31
3У 180	1382	552667,28	2169214,01
	1383	552705,76	2169197,71
	1384	552715,71	2169220,75
	1385	552677,34	2169237,31
	1382	552667,28	2169214,01
3У 181	1386	552667,28	2169214,01
	1387	552705,76	2169197,71
	1388	552695,86	2169174,78
	1389	552657,38	2169191,08
	1386	552667,28	2169214,01
3У 182	1558	553108,2	2168915,52
	1559	553127,09	2168958,76
	1560	553107,29	2168966,34
	1561	553090,37	2168922,27
	1558	553108,2	2168915,52
3У 183	1554	553090,37	2168922,27
	1555	553107,29	2168966,34
	1556	553077,63	2168977,7
	1557	553060,71	2168933,63
	1554	553090,37	2168922,27
3У 184	1550	553060,71	2168933,63
	1551	553077,63	2168977,7
	1552	553047,97	2168989,06
	1553	553031,05	2168944,99

Номер земельного участка	№ пунктов	X	Y
	1550	553060,71	2168933,63
ЗУ 185	1546	553031,05	2168944,99
	1547	553047,97	2168989,06
	1548	553018,31	2169000,42
	1549	553001,39	2168956,35
	1546	553031,05	2168944,99
ЗУ 186	1542	553001,39	2168956,35
	1543	553018,31	2169000,42
	1544	552988,65	2169011,78
	1545	552971,73	2168967,71
	1542	553001,39	2168956,35
ЗУ 187	1538	552971,73	2168967,71
	1539	552988,65	2169011,78
	1540	552958,99	2169023,14
	1541	552942,07	2168979,07
	1538	552971,73	2168967,71
ЗУ 188	1530	552942,07	2168979,07
	1531	552958,99	2169023,14
	1532	552929,33	2169034,5
	1533	552912,41	2168990,43
	1530	552942,07	2168979,07
ЗУ 189	1534	552912,41	2168990,43
	1535	552929,33	2169034,5
	1536	552899,67	2169045,86
	1537	552882,72	2169001,76
	1534	552912,41	2168990,43

Номер земельного участка	№ пунктов	X	Y
ЗУ 190	1508	553080,25	2168919,24
	1509	553063,37	2168875,24
	1510	553086,75	2168866,6
	1511	553105,73	2168909,76
	1508	553080,25	2168919,24
ЗУ 191	1504	553063,37	2168875,24
	1505	553080,25	2168919,24
	1506	553050,64	2168930,25
	1507	553033,73	2168886,18
	1504	553063,37	2168875,24
ЗУ 192	1500	553033,73	2168886,18
	1501	553050,64	2168930,25
	1502	553020,68	2168941,58
	1503	553004,19	2168897,49
	1500	553033,73	2168886,18
ЗУ 193	1512	552994,01	2168952,13
	1513	552999,33	2168948,05
	1514	553010	2168938,1
	1515	553009,97	2168930,99
	1516	553009,94	2168922,91
	1517	553003,3	2168914,23
	1518	552990,78	2168910,27
	1519	552953,24	2168917,55
	1520	553004,19	2168897,49
	1521	553020,68	2168941,58
	1512	552994,01	2168952,13
	1522	552947,17	2168919,95
	1523	552939,76	2168924,92
	1524	552929,96	2168931,51

Номер земельного участка	№ пунктов	X	Y
	1525	552931,92	2168946,01
	1526	552943,78	2168963,26
	1527	552954,16	2168967,9
	1528	552939,17	2168973,83
	1529	552922,25	2168929,76
	1522	552947,17	2168919,95
3У 194	1496	552922,25	2168929,76
	1497	552939,17	2168973,83
	1498	552909,51	2168985,19
	1499	552892,59	2168941,12
	1496	552922,25	2168929,76
3У 195	1492	552892,59	2168941,12
	1493	552909,51	2168985,19
	1494	552879,85	2168996,55
	1495	552862,9	2168952,45
	1492	552892,59	2168941,12
3У 196	1594	552845,02	2169016,9
	1595	552863,46	2169060,34
	1596	552834,22	2169072,73
	1597	552815,74	2169029,26
	1594	552845,02	2169016,9
3У 197	1598	552815,74	2169029,26
	1599	552834,22	2169072,73
	1600	552804,94	2169085,13
	1601	552786,53	2169041,67
	1598	552815,74	2169029,26
3У 198	1602	552804,94	2169085,13

Номер земельного участка	№ пунктов	X	Y
	1603	552775,67	2169097,53
	1604	552757,26	2169054,07
	1605	552786,53	2169041,67
	1602	552804,94	2169085,13
ЗУ 199	1606	552775,67	2169097,53
	1607	552746,4	2169109,93
	1608	552727,99	2169066,47
	1609	552757,26	2169054,07
	1606	552775,67	2169097,53
ЗУ 200	1614	552746,4	2169109,93
	1615	552717,13	2169122,33
	1616	552698,72	2169078,87
	1617	552727,99	2169066,47
	1614	552746,4	2169109,93
ЗУ 201	1610	552717,13	2169122,33
	1611	552687,86	2169134,73
	1612	552669,45	2169091,27
	1613	552698,72	2169078,87
	1610	552717,13	2169122,33
ЗУ 202	1618	552687,86	2169134,73
	1619	552664,56	2169144,6
	1620	552646,13	2169101,15
	1621	552669,45	2169091,27
	1618	552687,86	2169134,73
ЗУ 203	1622	552641,56	2169154,35
	1623	552664,56	2169144,6
	1624	552646,13	2169101,15

Номер земельного участка	№ пунктов	X	Y
	1625	552622,86	2169111,01
	1622	552641,56	2169154,35
ЗУ 204	1562	552842,67	2169011,34
	1563	552813,4	2169023,74
	1564	552794,99	2168980,28
	1565	552824,26	2168967,88
	1562	552842,67	2169011,34
ЗУ 205	1566	552813,4	2169023,74
	1567	552784,13	2169036,14
	1568	552765,72	2168992,68
	1569	552794,99	2168980,28
	1566	552813,4	2169023,74
ЗУ 206	1570	552784,13	2169036,14
	1571	552754,86	2169048,54
	1572	552736,45	2169005,08
	1573	552765,72	2168992,68
	1570	552784,13	2169036,14
ЗУ 207	1574	552754,86	2169048,54
	1575	552725,59	2169060,94
	1576	552707,18	2169017,48
	1577	552736,45	2169005,08
	1574	552754,86	2169048,54
ЗУ 208	1578	552725,59	2169060,94
	1579	552696,32	2169073,34
	1580	552677,91	2169029,88
	1581	552707,18	2169017,48
	1578	552725,59	2169060,94

Номер земельного участка	№ пунктов	X	Y
3У 209	1582	552696,32	2169073,34
	1583	552667,05	2169085,74
	1584	552648,64	2169042,28
	1585	552677,91	2169029,88
	1582	552696,32	2169073,34
3У 210	1586	552667,05	2169085,74
	1587	552643,78	2169095,6
	1588	552625,35	2169052,15
	1589	552648,64	2169042,28
	1586	552667,05	2169085,74
3У 211	1590	552620,47	2169105,47
	1591	552643,78	2169095,6
	1592	552625,35	2169052,15
	1593	552601,58	2169062,22
	1590	552620,47	2169105,47
3У 212	1650	553024,51	2168849,49
	1651	553071,21	2168832,03
	1652	553053,47	2168788,56
	1653	553008,04	2168805,54
	1650	553024,51	2168849,49
3У 213	1638	553008,04	2168805,54
	1639	553024,51	2168849,49
	1640	552994,56	2168860,69
	1641	552978,1	2168816,76
	1638	553008,04	2168805,54
3У 214	1642	552978,1	2168816,76



Номер земельного участка	№ пунктов	X	Y
	1643	552994,56	2168860,69
	1644	552964,61	2168871,89
	1645	552948,14	2168827,94
	1642	552978,1	2168816,76
ЗУ 215	1634	552948,14	2168827,94
	1635	552964,61	2168871,89
	1636	552934,66	2168883,09
	1637	552918,2	2168839,16
	1634	552948,14	2168827,94
ЗУ 216	1630	552918,2	2168839,16
	1631	552934,66	2168883,09
	1632	552904,71	2168894,29
	1633	552888,24	2168850,34
	1630	552918,2	2168839,16
ЗУ 217	1646	552888,24	2168850,34
	1647	552904,71	2168894,29
	1648	552874,76	2168905,49
	1649	552858,3	2168861,56
	1646	552888,24	2168850,34
ЗУ 218	1626	552858,3	2168861,56
	1627	552874,76	2168905,49
	1628	552845,76	2168916,34
	1629	552827,39	2168873,14
	1626	552858,3	2168861,56
ЗУ 219	1678	553004,69	2168800,3
	1679	553051,17	2168782,9
	1680	553033,48	2168739,41

Номер земельного участка	№ пунктов	X	Y
	1681	552988,23	2168756,37
	1678	553004,69	2168800,3
ЗУ 220	1674	552988,23	2168756,37
	1675	553004,69	2168800,3
	1676	552974,76	2168811,54
	1677	552958,29	2168767,59
	1674	552988,23	2168756,37
ЗУ 221	1670	552958,29	2168767,59
	1671	552974,76	2168811,54
	1672	552944,81	2168822,74
	1673	552928,35	2168778,81
	1670	552958,29	2168767,59
ЗУ 222	1666	552928,35	2168778,81
	1667	552944,81	2168822,74
	1668	552914,88	2168833,98
	1669	552898,41	2168790,03
	1666	552928,35	2168778,81
ЗУ 223	1662	552898,41	2168790,03
	1663	552914,88	2168833,98
	1664	552884,93	2168845,18
	1665	552868,47	2168801,25
	1662	552898,41	2168790,03
ЗУ 224	1658	552868,47	2168801,25
	1659	552884,93	2168845,18
	1660	552855	2168856,42
	1661	552838,53	2168812,47
	1658	552868,47	2168801,25

Номер земельного участка	№ пунктов	X	Y
3У 225	1654	552838,53	2168812,47
	1655	552855	2168856,42
	1656	552825,05	2168867,62
	1657	552808,59	2168823,69
	1654	552838,53	2168812,47
3У 226	1460	552808,56	2168931,23
	1461	552779,29	2168943,63
	1462	552760,88	2168900,17
	1463	552790,15	2168887,77
	1460	552808,56	2168931,23
3У 227	1464	552779,29	2168943,63
	1465	552750,02	2168956,03
	1466	552731,61	2168912,57
	1467	552760,88	2168900,17
	1464	552779,29	2168943,63
3У 228	1468	552750,02	2168956,03
	1469	552720,75	2168968,43
	1470	552702,34	2168924,97
	1471	552731,61	2168912,57
	1468	552750,02	2168956,03
3У 229	1472	552720,75	2168968,43
	1473	552691,48	2168980,83
	1474	552673,07	2168937,37
	1475	552702,34	2168924,97
	1472	552720,75	2168968,43
3У 230	1476	552691,48	2168980,83

Номер земельного участка	№ пунктов	X	Y
	1477	552662,21	2168993,23
	1478	552643,8	2168949,77
	1479	552673,07	2168937,37
	1476	552691,48	2168980,83
ЗУ 231	1480	552662,21	2168993,23
	1481	552632,94	2169005,63
	1482	552614,53	2168962,17
	1483	552643,8	2168949,77
	1480	552662,21	2168993,23
ЗУ 232	1484	552632,94	2169005,63
	1485	552603,67	2169018,03
	1486	552585,26	2168974,57
	1487	552614,53	2168962,17
	1484	552632,94	2169005,63
ЗУ 233	1488	552603,67	2169018,03
	1489	552583,95	2169026,39
	1490	552560,61	2168985,01
	1491	552585,26	2168974,57
	1488	552603,67	2169018,03
ЗУ 234	1427	552787,8	2168882,24
	1428	552758,53	2168894,64
	1429	552740,12	2168851,18
	1430	552769,39	2168838,78
	1427	552787,8	2168882,24
ЗУ 235	1431	552758,53	2168894,64
	1432	552729,26	2168907,04
	1433	552710,85	2168863,58

Номер земельного участка	№ пунктов	X	Y
	1434	552740,12	2168851,18
	1431	552758,53	2168894,64
ЗУ 236	1435	552729,26	2168907,04
	1436	552699,99	2168919,44
	1437	552681,58	2168875,98
	1438	552710,85	2168863,58
	1435	552729,26	2168907,04
ЗУ 237	1439	552699,99	2168919,44
	1440	552670,72	2168931,84
	1441	552652,31	2168888,38
	1442	552681,58	2168875,98
	1439	552699,99	2168919,44
ЗУ 238	1443	552670,72	2168931,84
	1444	552641,45	2168944,24
	1445	552623,04	2168900,78
	1446	552652,31	2168888,38
	1443	552670,72	2168931,84
ЗУ 239	1447	552641,45	2168944,24
	1448	552612,18	2168956,64
	1449	552593,77	2168913,18
	1450	552623,04	2168900,78
	1447	552641,45	2168944,24
ЗУ 240	1451	552612,18	2168956,64
	1452	552582,91	2168969,04
	1453	552564,5	2168925,58
	1454	552593,77	2168913,18
	1451	552612,18	2168956,64

Номер земельного участка	№ пунктов	X	Y
3У 241	1455	552582,91	2168969,04
	1456	552557,49	2168979,81
	1457	552542,04	2168954,05
	1458	552535,23	2168937,98
	1459	552564,5	2168925,58
	1455	552582,91	2168969,04
3У 242	1758	552962,37	2168723,3
	1759	553018,38	2168702,3
	1760	553003,66	2168666,11
	1761	552948,85	2168685,96
	1758	552962,37	2168723,3
3У 243	1754	552948,85	2168685,96
	1755	552962,37	2168723,3
	1756	552927,18	2168736,49
	1757	552913,52	2168698,75
	1754	552948,85	2168685,96
3У 244	1750	552913,52	2168698,75
	1751	552927,18	2168736,49
	1752	552892,35	2168749,54
	1753	552878,55	2168711,42
	1750	552913,52	2168698,75
3У 245	1746	552878,55	2168711,42
	1747	552892,35	2168749,54
	1748	552857,87	2168762,45
	1749	552843,93	2168723,96
	1746	552878,55	2168711,42

Номер земельного участка	№ пунктов	X	Y
ЗУ 246	1742	552843,93	2168723,96
	1743	552857,87	2168762,45
	1744	552823,73	2168775,24
	1745	552809,65	2168736,37
	1742	552843,93	2168723,96
ЗУ 247	1738	552809,65	2168736,37
	1739	552823,73	2168775,24
	1740	552790,99	2168787,51
	1741	552774,63	2168749,04
	1738	552809,65	2168736,37
ЗУ 248	1782	552952,32	2168678,33
	1783	553001,4	2168660,56
	1784	552986,69	2168624,42
	1785	552939,05	2168641,67
	1782	552952,32	2168678,33
ЗУ 249	1778	552939,05	2168641,67
	1779	552952,32	2168678,33
	1780	552916,14	2168691,43
	1781	552902,86	2168654,77
	1778	552939,05	2168641,67
ЗУ 250	1774	552902,86	2168654,77
	1775	552916,14	2168691,43
	1776	552879,96	2168704,53
	1777	552866,69	2168667,87
	1774	552902,86	2168654,77
ЗУ 251	1770	552866,69	2168667,87
	1771	552879,96	2168704,53

Номер земельного участка	№ пунктов	X	Y
	1772	552843,78	2168717,63
	1773	552830,5	2168680,97
	1770	552866,69	2168667,87
3У 252	1766	552830,5	2168680,97
	1767	552843,78	2168717,63
	1768	552807,6	2168730,73
	1769	552794,33	2168694,07
	1766	552830,5	2168680,97
3У 253	1762	552794,33	2168694,07
	1763	552807,6	2168730,73
	1764	552772,28	2168743,51
	1765	552757,28	2168707,5
	1762	552794,33	2168694,07
3У 254	1710	552719,43	2168816,32
	1711	552703,43	2168779,4
	1712	552737,76	2168764,52
	1713	552753,5	2168801,56
	1710	552719,43	2168816,32
3У 255	1714	552703,43	2168779,4
	1715	552719,43	2168816,32
	1716	552685,23	2168831,14
	1717	552669,23	2168794,22
	1714	552703,43	2168779,4
3У 256	1722	552669,23	2168794,22
	1723	552685,23	2168831,14
	1724	552651,03	2168845,97
	1725	552635,03	2168809,04



Номер земельного участка	№ пунктов	X	Y
	1722	552669,23	2168794,22
ЗУ 257	1718	552635,03	2168809,04
	1719	552651,03	2168845,97
	1720	552616,83	2168860,78
	1721	552600,83	2168823,86
	1718	552635,03	2168809,04
ЗУ 258	667	553177,87	2170205,15
	668	553156,31	2170187,56
	669	553124,19	2170158,64
	670	553095,04	2170126,75
	671	553069,11	2170092,17
	672	553046,66	2170055,25
	673	553036,28	2170034,31
	674	553140,15	2169895,55
	675	553213,57	2169860,67
	676	553351,9	2169802,21
	677	553372,15	2169845,62
	678	553420,26	2169987,29
	679	553338,15	2170025,8
	680	553325,97	2170032,12
	681	553314,35	2170039,4
	682	553303,35	2170047,6
	683	553293,04	2170056,66
	684	553283,5	2170066,51
	685	553274,79	2170077,11
667	553177,87	2170205,15	
ЗУ 259	1726	552600,83	2168823,86
	1727	552616,83	2168860,78
	1728	552582,63	2168875,61

Номер земельного участка	№ пунктов	X	Y
	1729	552566,63	2168838,68
	1726	552600,83	2168823,86
ЗУ 260	1730	552566,63	2168838,68
	1731	552582,63	2168875,61
	1732	552548,43	2168890,42
	1733	552532,43	2168853,5
	1730	552566,63	2168838,68
ЗУ 261	1734	552513,06	2168905,75
	1735	552548,43	2168890,42
	1736	552532,43	2168853,5
	1737	552492,18	2168870,94
	1734	552513,06	2168905,75
ЗУ 262	1682	552701,18	2168773,39
	1683	552685,18	2168736,47
	1684	552719,51	2168721,59
	1685	552735,25	2168758,63
	1682	552701,18	2168773,39
ЗУ 263	1686	552685,18	2168736,47
	1687	552701,18	2168773,39
	1688	552666,98	2168788,22
	1689	552650,98	2168751,29
	1686	552685,18	2168736,47
ЗУ 264	1690	552650,98	2168751,29
	1691	552666,98	2168788,22
	1692	552632,78	2168803,05
	1693	552616,78	2168766,13
	1690	552650,98	2168751,29

Номер земельного участка	№ пунктов	X	Y
3У 265	1694	552616,78	2168766,13
	1695	552632,78	2168803,05
	1696	552598,58	2168817,88
	1697	552582,58	2168780,95
	1694	552616,78	2168766,13
3У 266	1698	552582,58	2168780,95
	1699	552598,58	2168817,88
	1700	552564,38	2168832,71
	1701	552548,38	2168795,79
	1698	552582,58	2168780,95
3У 267	1702	552548,38	2168795,79
	1703	552564,38	2168832,71
	1704	552530,18	2168847,54
	1705	552514,18	2168810,61
	1702	552548,38	2168795,79
3У 268	1706	552488,88	2168865,45
	1707	552530,18	2168847,54
	1708	552514,18	2168810,61
	1709	552468	2168830,64
	1706	552488,88	2168865,45
3У 269	1786	553070,2	2169553
	1787	553110,6	2169536
	1788	553159,6	2169516
	1789	553165,2	2169514
	1790	553214,2	2169494
	1791	553276,2	2169638
	1792	553133,7	2169698

Номер земельного участка	№ пунктов	X	Y
	1786	553070,2	2169553
ЗУ 270	686	553070,24	2169552,86
	687	553133,66	2169698,42
	688	553034,94	2169740,01
	689	552971,97	2169593,51
	690	553019,14	2169574
	691	553024,69	2169571,7
	686	553070,24	2169552,86
ЗУ 271	1	552744,01	2168669,75
	2	552757,28	2168707,5
	3	552772,28	2168743,51
	4	552774,63	2168749,04
	5	552790,99	2168787,51
	6	552808,59	2168823,69
	7	552825,05	2168867,62
	8	552827,39	2168873,14
	9	552845,76	2168916,34
	10	552862,9	2168952,45
	11	552879,85	2168996,55
	12	552882,72	2169001,76
	13	552899,67	2169045,86
	14	552916,32	2169082,33
	15	552934,27	2169124,26
	16	552945,41	2169150,28
	17	552956,55	2169176,31
	18	552967,69	2169202,32
	19	552978,83	2169228,35
	20	552989,97	2169254,36
	21	553001,11	2169280,38
	22	553012,25	2169306,41

Номер земельного участка	№ пунктов	X	Y
	23	553023,39	2169332,43
	24	553034,51	2169358,4
	25	553050,24	2169395,17
	26	553066,05	2169432,08
	27	553077,2	2169458,11
	28	553088,35	2169484,14
	29	553099,5	2169510,17
	30	553110,64	2169536,2
	31	553072,5	2169551,93
	32	553061,16	2169525,27
	33	553049,71	2169498,33
	34	553038,37	2169471,65
	35	553027,03	2169444,97
	36	553012,65	2169411,16
	37	552997	2169374,35
	38	552985,71	2169347,8
	39	552974,43	2169321,26
	40	552963,14	2169294,71
	41	552951,85	2169268,16
	42	552940,57	2169241,62
	43	552929,28	2169215,06
	44	552918	2169188,52
	45	552906,71	2169161,97
	46	552895,42	2169135,42
	47	552879,15	2169097,14
	48	552863,46	2169060,34
	49	552845,02	2169016,9
	50	552842,67	2169011,34
	51	552824,26	2168967,88
	52	552808,56	2168931,23
	53	552790,15	2168887,77
	54	552787,8	2168882,24

Номер земельного участка	№ пунктов	X	Y
	55	552769,39	2168838,78
	56	552753,5	2168801,56
	57	552737,76	2168764,52
	58	552735,25	2168758,63
	59	552719,51	2168721,59
	60	552705,38	2168683,74
	1	552744,01	2168669,75
ЗУ 272	1	553036,58	2168993,42
	2	553074,07	2169088,15
	3	553105,56	2169178,15
	4	553149,82	2169286,11
	5	553291,48	2169643,33
	6	553311,85	2169646,3
	7	553332,22	2169657,41
	8	553332,62	2169657,99
	9	553329,39	2169659,36
	10	553341,07	2169684,39
	11	553353,1	2169710,15
	12	553366,13	2169738,08
	13	553377,72	2169762,91
	14	553374,07	2169774,07
	15	553387,04	2169807,78
	16	553390,74	2169838,15
	17	553451,48	2170017,04
	18	553432,75	2170025,79
	19	553420,26	2169987,29
	20	553372,15	2169845,62
	21	553351,9	2169802,21
	22	553334,95	2169765,95
	23	553292,5	2169674,9
	24	553276,18	2169638,37

Номер земельного участка	№ пунктов	X	Y
	25	553214,15	2169493,5
	26	553203,01	2169467,48
	27	553191,87	2169441,46
	28	553180,73	2169415,44
	29	553169,59	2169389,42
	30	553153,29	2169351,36
	31	553137,55	2169314,59
	32	553126,38	2169288,5
	33	553115,24	2169262,49
	34	553104,1	2169236,48
	35	553092,96	2169210,47
	36	553081,82	2169184,46
	37	553070,68	2169158,45
	38	553059,54	2169132,44
	39	553048,4	2169106,43
	40	553037,26	2169080,42
	41	553021,24	2169043
	42	553005,02	2169005,51
	43	553018,31	2169000,42
		1	553036,58
ЗУ 273	1	552762,54	2169103,09
	2	552777,9	2169140,03
	3	552794,22	2169178,43
	4	552805,51	2169204,98
	5	552816,8	2169231,53
	6	552828,08	2169258,08
	7	552839,36	2169284,63
	8	552850,61	2169311,2
	9	552862	2169337,7
	10	552873,39	2169364,2
	11	552884,78	2169390,7

Номер земельного участка	№ пунктов	X	Y
	12	552896,18	2169417,21
	13	552911,98	2169453,96
	14	552925,74	2169485,97
	15	552937,26	2169512,76
	16	552948,8	2169539,61
	17	552960,37	2169566,52
	18	552971,97	2169593,51
	19	553034,94	2169740,01
	20	553051,56	2169776,41
	21	553037,11	2169782,49
	22	553013,61	2169792,39
	23	552997,97	2169755,2
	24	552983,74	2169722,24
	25	552969,51	2169689,27
	26	552955,28	2169656,32
	27	552941,05	2169623,35
	28	552926,82	2169590,4
	29	552912,59	2169557,43
	30	552898,36	2169524,48
	31	552886,55	2169497,12
	32	552874,75	2169469,78
	33	552859,23	2169432,68
	34	552845	2169399,71
	35	552830,77	2169366,74
	36	552816,54	2169333,77
	37	552802,31	2169300,81
	38	552788,08	2169267,84
	39	552773,85	2169234,88
	40	552759,62	2169201,92
	41	552749,76	2169179,09
	42	552739,86	2169156,15
	43	552724,51	2169119,2



Номер земельного участка	№ пунктов	X	Y
	44	552746,4	2169109,93
	1	552762,54	2169103,09
3У 274	1	552449,24	2168799,67
	2	552468	2168830,64
	3	552488,88	2168865,45
	4	552492,18	2168870,94
	5	552513,06	2168905,75
	6	552535,23	2168937,98
	7	552542,04	2168954,05
	8	552557,49	2168979,81
	9	552560,61	2168985,01
	10	552583,95	2169026,39
	11	552601,58	2169062,22
	12	552620,47	2169105,47
	13	552622,86	2169111,01
	14	552641,56	2169154,35
	15	552657,38	2169191,08
	16	552667,28	2169214,01
	17	552677,34	2169237,31
	18	552691,57	2169270,27
	19	552705,8	2169303,23
	20	552720,03	2169336,19
	21	552734,26	2169369,15
	22	552748,49	2169402,11
	23	552762,72	2169435,07
	24	552776,9	2169467,92
	25	552792,35	2169504,82
	26	552804,15	2169532,16
	27	552816,1	2169559,84
	28	552830,33	2169592,82
	29	552844,56	2169625,78

Номер земельного участка	№ пунктов	X	Y
	30	552858,79	2169658,76
	31	552873,02	2169691,72
	32	552887,25	2169724,7
	33	552901,48	2169757,66
	34	552915,71	2169790,63
	35	552935,63	2169825,23
	36	552957,28	2169870,33
	37	552959,94	2169875,87
	38	552981,53	2169920,86
	39	552998,85	2169956,94
	40	553026,72	2170015,01
	41	553036,28	2170034,31
	42	553046,66	2170055,25
	43	553069,11	2170092,17
	44	553095,04	2170126,75
	45	553124,19	2170158,64
	46	553156,31	2170187,56
	47	553177,87	2170205,15
	48	553213,6	2170232,47
	49	553182,54	2170273,5
	50	553039,17	2170156,5
	51	553002,31	2170079,69
	52	552845,25	2169752,47
	53	552544,07	2169054,63
54	552404,4	2168821,82	
	1	552449,24	2168799,67
ЗУ 275	1	553213,6	2170232,47
	2	553177,87	2170205,15
	3	553274,79	2170077,11
	4	553283,5	2170066,51
	5	553293,04	2170056,66

Номер земельного участка	№ пунктов	X	Y
	6	553303,35	2170047,6
	7	553314,35	2170039,4
	8	553325,97	2170032,12
	9	553338,15	2170025,8
	10	553420,26	2169987,29
	11	553432,75	2170025,79
	12	553335,78	2170071,1
	13	553311,43	2170103,27
	14	553310,82	2170104,07
	15	553276,43	2170149,51
	16	553269,88	2170158,15
	1	553213,6	2170232,47
ЗУ 276	1	553036,28	2170034,31
	2	553026,72	2170015,01
	3	553105,33	2169912,09
	4	552998,85	2169956,94
	5	552981,53	2169920,86
	6	553001,83	2169912,29
	7	553023,21	2169903,26
	8	553050,94	2169891,55
	9	553078,67	2169879,84
	10	553106,4	2169868,13
	11	553134,13	2169856,42
	12	553162,19	2169844,57
	13	553222,65	2169813,41
	14	553285,13	2169787
	15	553334,95	2169765,95
	16	553351,9	2169802,21
	17	553213,57	2169860,67
	18	553140,15	2169895,55
1	553036,28	2170034,31	

Номер земельного участка	№ пунктов	X	Y
3У 277	1	553051,56	2169776,41
	2	553034,94	2169740,01
	3	553133,66	2169698,42
	4	553276,18	2169638,37
	5	553292,5	2169674,9
	6	553245,81	2169694,57
	7	553184,21	2169720,53
	8	553119,78	2169747,67
	9	553092,43	2169759,19
	10	553064,77	2169770,84
	1	553051,56	2169776,41
3У 278	1	552935,63	2169825,23
	2	552915,71	2169790,63
	3	552954,07	2169774,05
	4	552959,6	2169771,75
	5	552997,97	2169755,2
	6	553013,61	2169792,39
	7	553009,45	2169794,14
	8	552981,79	2169805,79
	9	552959,31	2169815,26
	1	552935,63	2169825,23
3У 279	1	552959,94	2169875,87
	2	552957,28	2169870,33
	3	552978,71	2169861,31
	4	553001,19	2169851,84
	5	553028,85	2169840,19
	6	553056,51	2169828,54
	7	553084,17	2169816,89
	8	553111,83	2169805,24

Номер земельного участка	№ пунктов	X	Y
	9	553139,82	2169793,45
	10	553142,22	2169798,94
	11	553114,78	2169810,5
	12	553087,05	2169822,21
	13	553059,32	2169833,92
	14	553031,59	2169845,63
	15	553003,85	2169857,32
	16	552982,48	2169866,35
	1	552959,94	2169875,87
3У 280	1	553104,53	2169372,09
	2	553120,6	2169409,63
	3	553131,74	2169435,65
	4	553142,88	2169461,67
	5	553154,02	2169487,69
	6	553165,16	2169513,71
	7	553159,61	2169516
	8	553148,46	2169489,97
	9	553137,31	2169463,94
	10	553126,16	2169437,91
	11	553115,01	2169411,88
	12	553098,98	2169374,45
	1	553104,53	2169372,09
3У 281	1	552964,97	2169431,45
	2	552979,41	2169465,2
	3	552990,75	2169491,88
	4	553002,1	2169518,56
	5	553013,34	2169545
	6	553024,69	2169571,7
	7	553019,14	2169574
	8	553007,66	2169547,01

Номер земельного участка	№ пунктов	X	Y
	9	552996,2	2169520,06
	10	552984,77	2169493,16
	11	552973,36	2169466,33
	12	552959,51	2169433,75
	1	552964,97	2169431,45
ЗУ 282	1	552836,29	2169486,14
	2	552848,09	2169513,47
	3	552859,99	2169541,03
	4	552874,22	2169573,99
	5	552888,45	2169606,95
	6	552902,68	2169639,91
	7	552916,91	2169672,87
	8	552931,14	2169705,83
	9	552945,37	2169738,79
	10	552959,6	2169771,75
	11	552954,07	2169774,05
	12	552939,85	2169741,11
	13	552925,62	2169708,14
	14	552919,04	2169693
	15	552911,39	2169675,17
	16	552897,16	2169642,2
	17	552890,1	2169625,93
	18	552882,93	2169609,23
	19	552868,7	2169576,26
	20	552861,99	2169560,86
	21	552854,47	2169543,29
	22	552842,61	2169515,81
	23	552830,81	2169488,47
	1	552836,29	2169486,14
ЗУ 283	1	553104,53	2169372,09

Номер земельного участка	№ пунктов	X	Y
	2	553098,98	2169374,45
	3	553074,66	2169384,79
	4	553050,24	2169395,17
	5	553034,51	2169358,4
	6	553083,26	2169337,67
	7	553088,78	2169335,32
	8	553137,55	2169314,59
	9	553153,29	2169351,36
	10	553128,98	2169361,69
		1	553104,53
3У 284	1	552964,97	2169431,45
	2	552959,51	2169433,75
	3	552936	2169443,75
	4	552911,98	2169453,96
	5	552896,18	2169417,21
	6	552943,63	2169397,04
	7	552949,15	2169394,69
	8	552997	2169374,35
	9	553012,65	2169411,16
	10	552988,84	2169421,29
		1	552964,97
3У 285	1	552836,29	2169486,14
	2	552830,81	2169488,47
	3	552792,35	2169504,82
	4	552776,9	2169467,92
	5	552815,35	2169451,57
	6	552820,85	2169449,21
	7	552859,23	2169432,68
	8	552874,75	2169469,78
		1	552836,29

Номер земельного участка	№ пунктов	X	Y
ЗУ 286	1	552971,56	2169061,63
	2	552988,54	2169101,28
	3	552999,68	2169127,29
	4	553010,82	2169153,3
	5	553021,96	2169179,31
	6	553033,1	2169205,32
	7	553044,24	2169231,33
	8	553055,38	2169257,34
	9	553066,52	2169283,35
	10	553077,66	2169309,36
	11	553088,78	2169335,32
	12	553083,26	2169337,67
	13	553072,09	2169311,58
	14	553060,95	2169285,56
	15	553049,81	2169259,54
	16	553038,67	2169233,52
	17	553027,53	2169207,5
	18	553016,39	2169181,48
	19	553005,25	2169155,46
	20	552994,11	2169129,44
	21	552982,97	2169103,42
	22	552965,97	2169063,72
	1	552971,56	2169061,63
ЗУ 287	1	552831,29	2169117,41
	2	552847,59	2169155,75
	3	552858,87	2169182,3
	4	552870,16	2169208,85
	5	552881,44	2169235,4
	6	552892,73	2169261,95
	7	552904,01	2169288,5



Номер земельного участка	№ пунктов	X	Y
	8	552915,29	2169315,05
	9	552926,58	2169341,6
	10	552937,86	2169368,14
	11	552949,15	2169394,69
	12	552943,63	2169397,04
	13	552932,34	2169370,48
	14	552921,06	2169343,94
	15	552909,78	2169317,39
	16	552898,49	2169290,84
	17	552887,21	2169264,3
	18	552875,92	2169237,74
	19	552864,64	2169211,2
	20	552853,35	2169184,65
	21	552842,06	2169158,1
22	552825,76	2169119,75	
	1	552831,29	2169117,41
3У 288	1	552701,38	2169172,45
	2	552711,28	2169195,38
	3	552721,25	2169218,48
	4	552735,48	2169251,44
	5	552749,71	2169284,4
	6	552763,94	2169317,36
	7	552778,17	2169350,32
	8	552785,54	2169367,29
	9	552792,4	2169383,3
	10	552806,63	2169416,26
	11	552820,85	2169449,21
	12	552815,35	2169451,57
	13	552801,09	2169418,52
	14	552786,86	2169385,55
	15	552772,63	2169352,6

Номер земельного участка	№ пунктов	X	Y
	16	552758,4	2169319,63
	17	552744,17	2169286,68
	18	552729,94	2169253,71
	19	552715,71	2169220,75
	20	552705,76	2169197,71
	21	552695,86	2169174,78
	1	552701,38	2169172,45
3У 289	1	553005,02	2169005,51
	2	553021,24	2169043
	3	552996,19	2169052,39
	4	552971,56	2169061,63
	5	552965,97	2169063,72
	6	552941,07	2169073,05
	7	552916,32	2169082,33
	8	552899,67	2169045,86
	9	552929,33	2169034,5
	10	552958,99	2169023,14
	11	552988,65	2169011,78
	1	553005,02	2169005,51
3У 290	1	552831,29	2169117,41
	2	552825,76	2169119,75
	3	552801,83	2169129,89
	4	552777,9	2169140,03
	5	552762,54	2169103,09
	6	552775,67	2169097,53
	7	552804,94	2169085,13
	8	552834,22	2169072,73
	9	552863,46	2169060,34
	10	552879,15	2169097,14
	11	552855,22	2169107,27

Номер земельного участка	№ пунктов	X	Y
	1	552831,29	2169117,41
ЗУ 291	1	552701,38	2169172,45
	2	552695,86	2169174,78
	3	552657,38	2169191,08
	4	552641,56	2169154,35
	5	552664,56	2169144,6
	6	552687,86	2169134,73
	7	552717,13	2169122,33
	8	552724,51	2169119,2
	9	552739,86	2169156,15
	1	552701,38	2169172,45
ЗУ 292	1	552622,86	2169111,01
	2	552620,47	2169105,47
	3	552643,78	2169095,6
	4	552667,05	2169085,74
	5	552696,32	2169073,34
	6	552725,59	2169060,94
	7	552754,86	2169048,54
	8	552784,13	2169036,14
	9	552813,4	2169023,74
	10	552842,67	2169011,34
	11	552845,02	2169016,9
	12	552815,74	2169029,26
	13	552786,53	2169041,67
	14	552757,26	2169054,07
	15	552727,99	2169066,47
	16	552698,72	2169078,87
	17	552669,45	2169091,27
	18	552646,13	2169101,15
	1	552622,86	2169111,01

Номер земельного участка	№ пунктов	X	Y
ЗУ 293	1	552601,58	2169062,22
	2	552583,95	2169026,39
	3	552603,67	2169018,03
	4	552632,94	2169005,63
	5	552662,21	2168993,23
	6	552691,48	2168980,83
	7	552720,75	2168968,43
	8	552750,02	2168956,03
	9	552779,29	2168943,63
	10	552808,56	2168931,23
	11	552824,26	2168967,88
	12	552794,99	2168980,28
	13	552765,72	2168992,68
	14	552736,45	2169005,08
	15	552707,18	2169017,48
	16	552677,91	2169029,88
	17	552648,64	2169042,28
	18	552625,35	2169052,15
		1	552601,58
ЗУ 294	1	552560,61	2168985,01
	2	552557,49	2168979,81
	3	552582,91	2168969,04
	4	552612,18	2168956,64
	5	552641,45	2168944,24
	6	552670,72	2168931,84
	7	552699,99	2168919,44
	8	552729,26	2168907,04
	9	552758,53	2168894,64
	10	552787,8	2168882,24
	11	552790,15	2168887,77

Номер земельного участка	№ пунктов	X	Y
	12	552760,88	2168900,17
	13	552731,61	2168912,57
	14	552702,34	2168924,97
	15	552673,07	2168937,37
	16	552643,8	2168949,77
	17	552614,53	2168962,17
	18	552585,26	2168974,57
	1	552560,61	2168985,01
3У 295	1	552535,23	2168937,98
	2	552513,06	2168905,75
	3	552548,43	2168890,42
	4	552582,63	2168875,61
	5	552616,83	2168860,78
	6	552651,03	2168845,97
	7	552685,23	2168831,14
	8	552719,43	2168816,32
	9	552753,5	2168801,56
	10	552769,39	2168838,78
	11	552740,12	2168851,18
	12	552710,85	2168863,58
	13	552681,58	2168875,98
	14	552652,31	2168888,38
	15	552623,04	2168900,78
	16	552593,77	2168913,18
	17	552564,5	2168925,58
	1	552535,23	2168937,98
3У 296	1	552492,18	2168870,94
	2	552488,88	2168865,45
	3	552530,18	2168847,54
	4	552564,38	2168832,71

Номер земельного участка	№ пунктов	X	Y
	5	552598,58	2168817,88
	6	552632,78	2168803,05
	7	552666,98	2168788,22
	8	552701,18	2168773,39
	9	552735,25	2168758,63
	10	552737,76	2168764,52
	11	552703,43	2168779,4
	12	552669,23	2168794,22
	13	552635,03	2168809,04
	14	552600,83	2168823,86
	15	552566,63	2168838,68
	16	552532,43	2168853,5
	1	552492,18	2168870,94
	3У 297	1	552705,38
2		552719,51	2168721,59
3		552685,18	2168736,47
4		552650,98	2168751,29
5		552616,78	2168766,13
6		552582,58	2168780,95
7		552548,38	2168795,79
8		552514,18	2168810,61
9		552468	2168830,64
10		552449,24	2168799,67
11		552556,16	2168746,84
12		552634	2168709,58
1		552705,38	2168683,74
3У 298	1	553383,52	2169636,55
	2	553393,47	2169661,41
	3	553403,48	2169686,41
	4	553416,01	2169717,7

Номер земельного участка	№ пунктов	X	Y	
	5	553428,42	2169748,7	
	6	553440,9	2169779,87	
	7	553452,8	2169809,58	
	8	553453,08	2169810,43	
	9	553463,87	2169843,45	
	10	553474,64	2169876,41	
	11	553485,39	2169909,31	
	12	553497,38	2169946,01	
	13	553492,03	2169948,96	
	14	553481,66	2169917,21	
	15	553470,26	2169882,34	
	16	553458,99	2169847,85	
	17	553447,82	2169813,65	
	18	553434,48	2169780,24	
	19	553421,97	2169748,93	
	20	553410,11	2169719,24	
	21	553398,68	2169690,64	
	22	553388,13	2169664,25	
	23	553377,99	2169638,88	
		1	553383,52	2169636,55
	ЗУ 299	1	553241,56	2169317,55
		2	553253,74	2169345,99
		3	553265,92	2169374,43
4		553278,1	2169402,87	
5		553290,28	2169431,31	
6		553302,46	2169459,75	
7		553314,64	2169488,19	
8		553326,82	2169516,63	
9		553339	2169545,07	
10		553351,18	2169573,51	
11		553363,36	2169601,95	

Номер земельного участка	№ пунктов	X	Y
	12	553357,73	2169604,02
	13	553345,5	2169575,45
	14	553333,32	2169547,01
	15	553321,14	2169518,57
	16	553308,96	2169490,13
	17	553296,78	2169461,69
	18	553284,6	2169433,25
	19	553272,42	2169404,81
	20	553260,24	2169376,37
	21	553248,06	2169347,93
	22	553235,88	2169319,49
		1	553241,56
ЗУ 300	1	553106,55	2169011,03
	2	553120,77	2169044,24
	3	553134,05	2169075,26
	4	553147,46	2169106,6
	5	553160,45	2169136,93
	6	553173,19	2169166,69
	7	553185,62	2169195,73
	8	553197,78	2169224,12
	9	553209,64	2169251,82
	10	553221,27	2169279
	11	553215,76	2169281,34
	12	553202,61	2169250,64
	13	553189,48	2169219,99
	14	553176,35	2169189,34
	15	553163,22	2169158,69
	16	553150,09	2169128,04
	17	553136,96	2169097,39
	18	553123,83	2169066,74
	19	553110,7	2169036,09



Номер земельного участка	№ пунктов	X	Y
	20	553100,88	2169013,16
	1	553106,55	2169011,03
ЗУ 301	1	553383,52	2169636,55
	2	553377,99	2169638,88
	3	553332,62	2169657,99
	4	553332,22	2169657,41
	5	553328,94	2169655,62
	6	553313,05	2169622,84
	7	553357,73	2169604,02
	8	553363,36	2169601,95
	9	553407,93	2169582,87
	10	553423,6	2169619,67
	1	553383,52	2169636,55
ЗУ 302	1	553241,56	2169317,55
	2	553235,88	2169319,49
	3	553191,31	2169338,57
	4	553174,36	2169298,94
	5	553215,76	2169281,34
	6	553221,27	2169279
	7	553268,44	2169258,94
	8	553286,13	2169298,47
	1	553241,56	2169317,55
ЗУ 303	1	553106,55	2169011,03
	2	553100,88	2169013,16
	3	553058,71	2169028,96
	4	553044,48	2168990,4
	5	553047,97	2168989,06
	6	553077,63	2168977,7
	7	553107,29	2168966,34

Номер земельного участка	№ пунктов	X	Y
	8	553127,09	2168958,76
	9	553144,92	2168996,65
	1	553106,55	2169011,03
ЗУ 304	1	553019,21	2168949,53
	2	553016,69	2168943,16
	3	553020,68	2168941,58
	4	553050,64	2168930,25
	5	553080,25	2168919,24
	6	553105,73	2168909,76
	7	553108,2	2168915,52
	8	553090,37	2168922,27
	9	553060,71	2168933,63
	10	553031,05	2168944,99
	1	553019,21	2168949,53
ЗУ 305	1	553016,69	2168943,16
	2	553019,21	2168949,53
	3	553001,39	2168956,35
	4	552971,73	2168967,71
	5	552942,07	2168979,07
	6	552912,41	2168990,43
	7	552882,72	2169001,76
	8	552879,85	2168996,55
	9	552909,51	2168985,19
	10	552939,17	2168973,83
	11	552954,16	2168967,9
	12	552958,42	2168969,8
	13	552982,18	2168961,21
	14	552994,01	2168952,13
1	553016,69	2168943,16	

Номер земельного участка	№ пунктов	X	Y
ЗУ 306	1	553016,69	2168943,16
	2	553019,21	2168949,53
	3	553001,39	2168956,35
	4	552971,73	2168967,71
	5	552942,07	2168979,07
	6	552912,41	2168990,43
	7	552882,72	2169001,76
	8	552879,85	2168996,55
	9	552909,51	2168985,19
	10	552939,17	2168973,83
	11	552954,16	2168967,9
	12	552958,42	2168969,8
	13	552982,18	2168961,21
	14	552994,01	2168952,13
	1	553016,69	2168943,16
ЗУ 307	1	552918,4	2168889,17
	2	552932,96	2168917,41
	3	552938,52	2168909,63
	4	552963,33	2168897,41
	5	552997,96	2168892,59
	6	553007,7	2168896,14
	7	553004,19	2168897,49
	8	552953,24	2168917,55
	9	552949,71	2168918,24
	10	552947,17	2168919,95
	11	552922,25	2168929,76
	12	552892,59	2168941,12
	13	552862,9	2168952,45
	14	552845,76	2168916,34
	15	552874,76	2168905,49
	16	552904,71	2168894,29

Номер земельного участка	№ пунктов	X	Y
	1	552918,4	2168889,17
ЗУ 308	1	552896,75	2168847,16
	2	552893,98	2168841,79
	3	552914,88	2168833,98
	4	552944,81	2168822,74
	5	552974,76	2168811,54
	6	553004,69	2168800,3
	7	553051,17	2168782,9
	8	553053,47	2168788,56
	9	553008,04	2168805,54
	10	552978,1	2168816,76
	11	552948,14	2168827,94
	12	552918,2	2168839,16
	1	552896,75	2168847,16
ЗУ 309	1	552893,98	2168841,79
	2	552896,75	2168847,16
	3	552888,24	2168850,34
	4	552858,3	2168861,56
	5	552827,39	2168873,14
	6	552825,05	2168867,62
	7	552855	2168856,42
	8	552884,93	2168845,18
	1	552893,98	2168841,79
ЗУ 310	1	552873,22	2168799,47
	2	552855,67	2168763,27
	3	552857,87	2168762,45
	4	552892,35	2168749,54
	5	552927,18	2168736,49
	6	552962,37	2168723,3

Номер земельного участка	№ пунктов	X	Y
	7	553018,38	2168702,3
	8	553033,48	2168739,41
	9	552988,23	2168756,37
	10	552958,29	2168767,59
	11	552928,35	2168778,81
	12	552898,41	2168790,03
	1	552873,22	2168799,47
3У 311	1	552855,67	2168763,27
	2	552873,22	2168799,47
	3	552868,47	2168801,25
	4	552838,53	2168812,47
	5	552808,59	2168823,69
	6	552790,99	2168787,51
	7	552823,73	2168775,24
	1	552855,67	2168763,27
3У 312	1	552837,7	2168726,22
	2	552836,48	2168723,7
	3	552835,5	2168720,63
	4	552843,78	2168717,63
	5	552879,96	2168704,53
	6	552916,14	2168691,43
	7	552952,32	2168678,33
	8	553001,4	2168660,56
	9	553003,66	2168666,11
	10	552948,85	2168685,96
	11	552913,52	2168698,75
	12	552878,55	2168711,42
	13	552843,93	2168723,96
	1	552837,7	2168726,22

Номер земельного участка	№ пунктов	X	Y
ЗУ 313	1	552835,5	2168720,63
	2	552836,48	2168723,7
	3	552837,7	2168726,22
	4	552809,65	2168736,37
	5	552774,63	2168749,04
	6	552772,28	2168743,51
	7	552807,6	2168730,73
	1	552835,5	2168720,63
ЗУ 314	1	552975,64	2168593,31
	2	552986,69	2168624,42
	3	552939,05	2168641,67
	4	552902,86	2168654,77
	5	552866,69	2168667,87
	6	552830,5	2168680,97
	7	552823,3	2168683,58
	8	552808,7	2168653,52
	9	552868,33	2168629,07
	10	552972,22	2168594,82
	1	552975,64	2168593,31
ЗУ 315	1	552973,3	2168586,74
	2	552975,64	2168593,31
	3	552972,22	2168594,82
	4	552868,33	2168629,07
	5	552808,7	2168653,52
	6	552823,3	2168683,58
	7	552794,33	2168694,07
	8	552757,28	2168707,5
	9	552744,01	2168669,75
	1	552973,3	2168586,74

Номер земельного участка	№ пунктов	X	Y
ЗУ 316	1	553044,48	2168990,4
	2	553058,71	2169028,96
	3	553069,35	2169053,8
	4	553082,48	2169084,45
	5	553095,61	2169115,1
	6	553108,74	2169145,75
	7	553121,87	2169176,4
	8	553135	2169207,05
	9	553148,13	2169237,7
	10	553161,26	2169268,35
	11	553174,36	2169298,94
	12	553191,31	2169338,57
	13	553203,49	2169367,01
	14	553215,67	2169395,45
	15	553227,85	2169423,89
	16	553240,03	2169452,33
	17	553252,21	2169480,77
	18	553264,39	2169509,21
	19	553276,57	2169537,65
	20	553288,75	2169566,09
	21	553300,93	2169594,53
	22	553313,05	2169622,84
	23	553328,94	2169655,62
	24	553332,22	2169657,41
	25	553311,85	2169646,3
	26	553291,48	2169643,33
	27	553149,82	2169286,11
	28	553105,56	2169178,15
	29	553074,07	2169088,15
	30	553036,58	2168993,42
	1	553044,48	2168990,4

Номер земельного участка	№ пунктов	X	Y
	1	553377,72	2169762,91
	2	553379,65	2169767,05
	3	553393,54	2169796,81
	4	553407,73	2169827,22
	5	553409,33	2169830,68
	6	553419,58	2169861,07
	7	553431,3	2169895,41
	8	553443,1	2169930,15
	9	553456,2	2169968,74
	10	553469,75	2170011,91
	11	553451,48	2170017,04
	12	553390,74	2169838,15
	13	553387,04	2169807,78
	14	553374,07	2169774,07
	1	553377,72	2169762,91
ЗУ 317	1	553432,75	2170025,79
	2	553451,48	2170017,04
	3	553469,75	2170011,91
	4	553456,2	2169968,74
	5	553443,1	2169930,15
	6	553431,3	2169895,41
	7	553419,58	2169861,07
	8	553409,33	2169830,68
	9	553407,73	2169827,22
	10	553393,54	2169796,81
	11	553379,65	2169767,05
	12	553377,72	2169762,91
	13	553366,13	2169738,08
	14	553353,1	2169710,15
	15	553341,07	2169684,39
	16	553329,39	2169659,36



Номер земельного участка	№ пунктов	X	Y
	17	553332,62	2169657,99
	18	553332,22	2169657,41
	19	553328,94	2169655,62
	20	553313,05	2169622,84
	21	553300,93	2169594,53
	22	553288,75	2169566,09
	23	553276,57	2169537,65
	24	553264,39	2169509,21
	25	553252,21	2169480,77
	26	553240,03	2169452,33
	27	553227,85	2169423,89
	28	553215,67	2169395,45
	29	553203,49	2169367,01
	30	553191,31	2169338,57
	31	553174,36	2169298,94
	32	553161,26	2169268,35
	33	553148,13	2169237,7
	34	553135	2169207,05
	35	553121,87	2169176,4
	36	553108,74	2169145,75
	37	553095,61	2169115,1
	38	553082,48	2169084,45
	39	553069,35	2169053,8
	40	553058,71	2169028,96
	41	553044,48	2168990,4
	42	553036,58	2168993,42
	43	553018,31	2169000,42
	44	553005,02	2169005,51
	45	553021,24	2169043
	46	553037,26	2169080,42
	47	553048,4	2169106,43
	48	553059,54	2169132,44

Номер земельного участка	№ пунктов	X	Y
	49	553070,68	2169158,45
	50	553081,82	2169184,46
	51	553092,96	2169210,47
	52	553104,1	2169236,48
	53	553115,24	2169262,49
	54	553126,38	2169288,5
	55	553137,55	2169314,59
	56	553153,29	2169351,36
	57	553169,59	2169389,42
	58	553180,73	2169415,44
	59	553191,87	2169441,46
	60	553203,01	2169467,48
	61	553214,15	2169493,5
	62	553276,18	2169638,37
	63	553292,5	2169674,9
	64	553334,95	2169765,95
	65	553351,9	2169802,21
	66	553372,15	2169845,62
	67	553420,26	2169987,29
	1	553432,75	2170025,79
ЗУ 318	1	552882,72	2169001,76
	2	552912,41	2168990,43
	3	552942,07	2168979,07
	4	552971,73	2168967,71
	5	553001,39	2168956,35
	6	553019,21	2168949,53
	7	553031,05	2168944,99
	8	553060,71	2168933,63
	9	553090,37	2168922,27
	10	553108,2	2168915,52
	11	553105,73	2168909,76

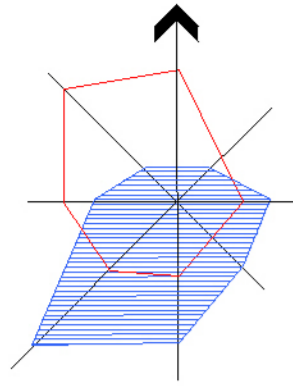
Номер земельного участка	№ пунктов	X	Y
	12	553080,25	2168919,24
	13	553050,64	2168930,25
	14	553020,68	2168941,58
	15	553016,69	2168943,16
	16	552994,01	2168952,13
	17	552982,18	2168961,21
	18	552958,42	2168969,8
	19	552954,16	2168967,9
	20	552939,17	2168973,83
	21	552909,51	2168985,19
	22	552879,85	2168996,55
		1	552882,72
ЗУ 319	1	552862,9	2168952,45
	2	552892,59	2168941,12
	3	552922,25	2168929,76
	4	552947,17	2168919,95
	5	552949,71	2168918,24
	6	552953,24	2168917,55
	7	553004,19	2168897,49
	8	553007,7	2168896,14
	9	553033,73	2168886,18
	10	553063,37	2168875,24
	11	553086,75	2168866,6
	12	553071,21	2168832,03
	13	553024,51	2168849,49
	14	552994,56	2168860,69
	15	552964,61	2168871,89
	16	552934,66	2168883,09
	17	552918,4	2168889,17
	18	552904,71	2168894,29
	19	552874,76	2168905,49

Номер земельного участка	№ пунктов	X	Y
	20	552845,76	2168916,34
	1	552862,9	2168952,45
3У 320	1	552827,39	2168873,14
	2	552858,3	2168861,56
	3	552888,24	2168850,34
	4	552896,75	2168847,16
	5	552918,2	2168839,16
	6	552948,14	2168827,94
	7	552978,1	2168816,76
	8	553008,04	2168805,54
	9	553053,47	2168788,56
	10	553051,17	2168782,9
	11	553004,69	2168800,3
	12	552974,76	2168811,54
	13	552944,81	2168822,74
	14	552914,88	2168833,98
	15	552893,98	2168841,79
	16	552884,93	2168845,18
	17	552855	2168856,42
	18	552825,05	2168867,62
	1	552827,39	2168873,14
3У 321	1	552808,59	2168823,69
	2	552838,53	2168812,47
	3	552868,47	2168801,25
	4	552873,22	2168799,47
	5	552898,41	2168790,03
	6	552928,35	2168778,81
	7	552958,29	2168767,59
	8	552988,23	2168756,37
	9	553033,48	2168739,41

Номер земельного участка	№ пунктов	X	Y
	10	553018,38	2168702,3
	11	552962,37	2168723,3
	12	552927,18	2168736,49
	13	552892,35	2168749,54
	14	552857,87	2168762,45
	15	552855,67	2168763,27
	16	552823,73	2168775,24
	17	552790,99	2168787,51
	1	552808,59	2168823,69
ЗУ 322	1	552774,63	2168749,04
	2	552809,65	2168736,37
	3	552837,7	2168726,22
	4	552843,93	2168723,96
	5	552878,55	2168711,42
	6	552913,52	2168698,75
	7	552948,85	2168685,96
	8	553003,66	2168666,11
	9	553001,4	2168660,56
	10	552952,32	2168678,33
	11	552916,14	2168691,43
	12	552879,96	2168704,53
	13	552843,78	2168717,63
	14	552835,5	2168720,63
	15	552807,6	2168730,73
	16	552772,28	2168743,51
	1	552774,63	2168749,04
ЗУ 323	1	552757,28	2168707,5
	2	552794,33	2168694,07
	3	552823,3	2168683,58
	4	552830,5	2168680,97

Номер земельного участка	№ пунктов	X	Y
	5	552866,69	2168667,87
	6	552902,86	2168654,77
	7	552939,05	2168641,67
	8	552986,69	2168624,42
	9	552975,64	2168593,31
	10	552973,3	2168586,74
	11	552744,01	2168669,75
	1	552757,28	2168707,5

# ПРОЕКТ ПЛАНИРОВКИ, ПРОЕКТ МЕЖЕВАНИЯ ТЕРРИТОРИЙ ЖИЛОЙ ЗАСТРОЙКИ В ЗАПАДНОЙ ЧАСТИ РАБОЧЕГО ПОСЕЛКА САРГАТСКОЕ



### УСЛОВНЫЕ ОБОЗНАЧЕНИЯ

- ЗУ1 образуемые земельные участки для размещения объектов индивидуальной жилой застройки
- ЗУ200 образуемые земельные участки для размещения объектов дошкольного, начального и среднего общего образования
- ЗУ119 образуемые земельные участки для размещения магазинов
- ЗУ147 образуемые земельные участки для размещения объектов спорта
- ЗУ258 образуемые земельные участки охраны природных территорий
- ЗУ212 образуемые земельные участки для ведения личного подсобного хозяйства
- ЗУ176 образуемые земельные участки размещения улично-дорожной сети, коммунального обслуживания, территории общего пользования

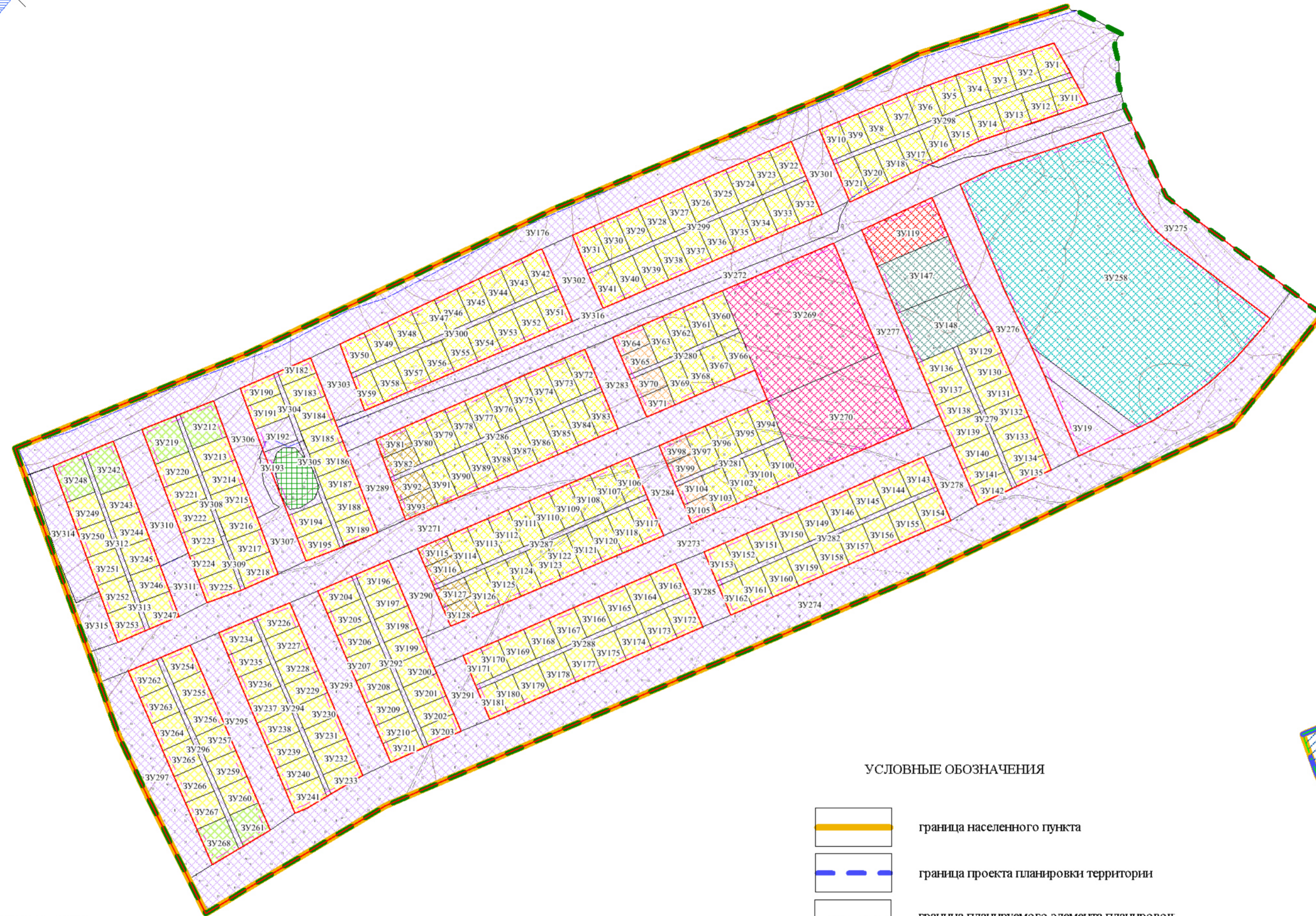
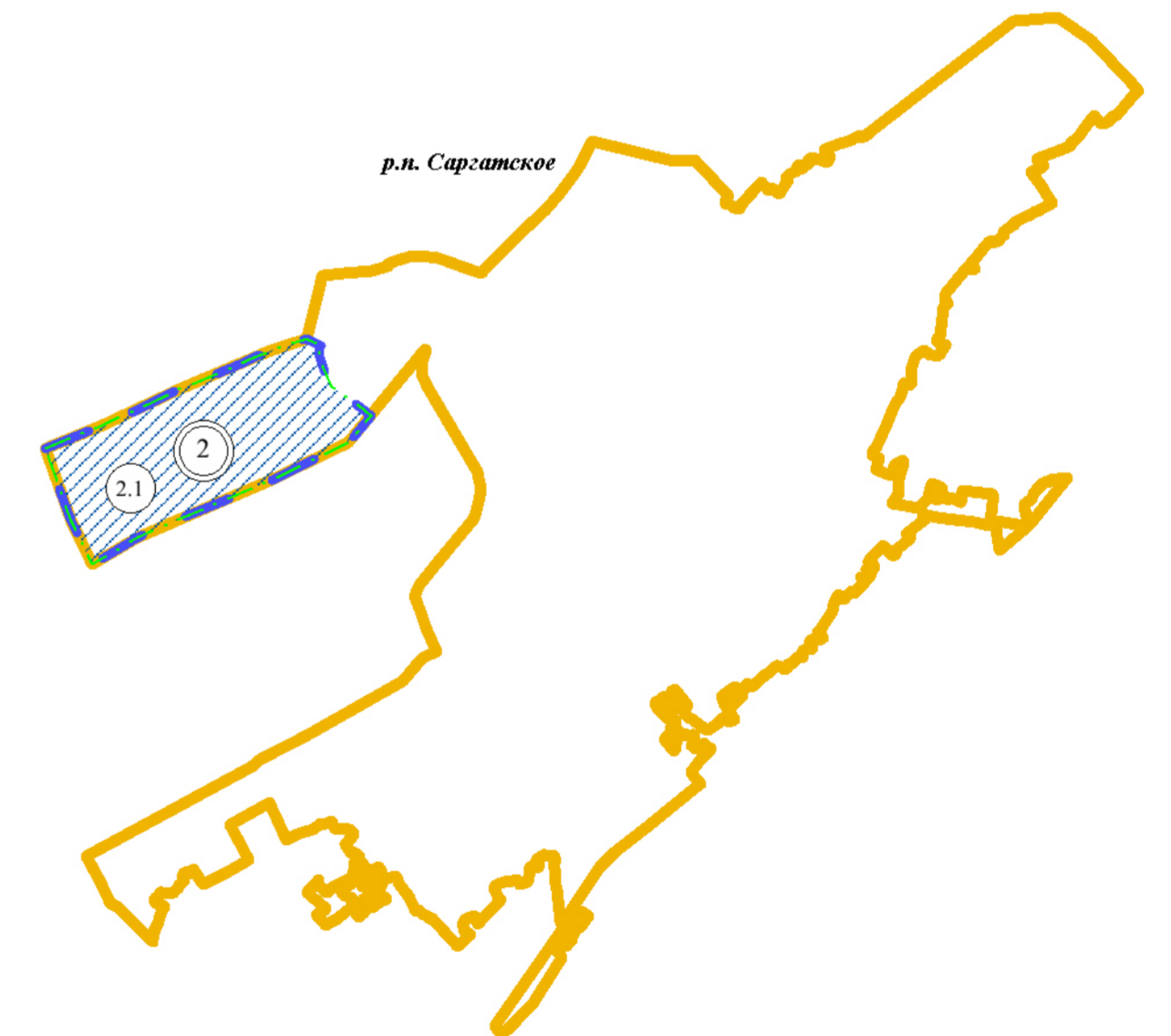


Схема расположения границ проектирования и элементов планировочной структуры проекта планировки территории



### УСЛОВНЫЕ ОБОЗНАЧЕНИЯ

- граница населенного пункта
- граница проекта планировки территории
- граница планируемого элемента планировочной структуры (микрорайон, квартал)
- проектируемая территория
- 2 номер планировочного района
- 2.1 номер элемента планировочной структуры

### УСЛОВНЫЕ ОБОЗНАЧЕНИЯ

- граница населенного пункта
- граница проекта межевания территории
- красные линии
- линии отступа от красных линий в целях определения мест допустимого размещения зданий, строений, сооружений
- земельные участки, учтенные в ЕГРН
- земли лесного фонда

Примечание:  
 1. Разработчик: ООО "Тават"  
 2. Подготовка проекта межевания территории осуществляется в местной системе координат, используемой для ведения ЕГРН.  
 3. Границы особо охраняемых природных территорий, территорий объектов культурного наследия, границы зон охраны объектов культурного наследия (памятников истории и культуры) народов Российской Федерации не отображаются в связи с отсутствием данных объектов в границах проектирования.

М 1:5000

ПРОЕКТ ПЛАНИРОВКИ, ПРОЕКТ МЕЖЕВАНИЯ ТЕРРИТОРИЙ ЖИЛОЙ ЗАСТРОЙКИ В ЗАПАДНОЙ ЧАСТИ РАБОЧЕГО ПОСЕЛКА САРГАТСКОЕ (ТЕРРИТОРИЯ 2)					
Изм.	Колуч.	Лист	№ док.	Подпись	Дата
Основная часть проекта межевания территории					
				Стадия	Лист
				ПМ	1
				Листов	2
Проверил					11.21
Разработал	Щербакова О.Н.				11.21
Директор	Сергеев А.Л.				11.21
Чертеж межевания территории				ООО «Тават»	

# ПРОЕКТ ПЛАНИРОВКИ, ПРОЕКТ МЕЖЕВАНИЯ ТЕРРИТОРИЙ ЖИЛОЙ ЗАСТРОЙКИ В ЗАПАДНОЙ ЧАСТИ РАБОЧЕГО ПОСЕЛКА САРГАТСКОЕ

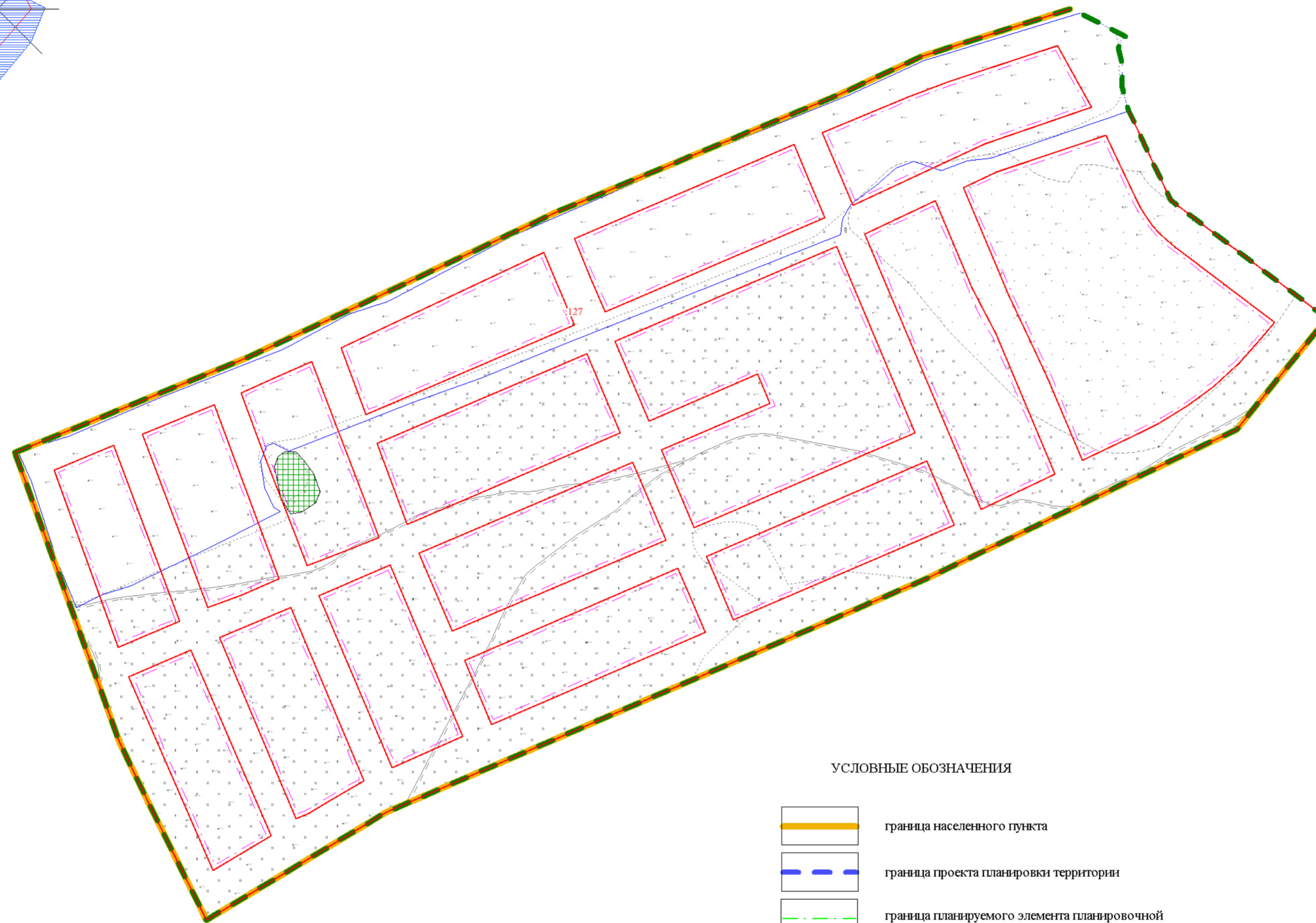
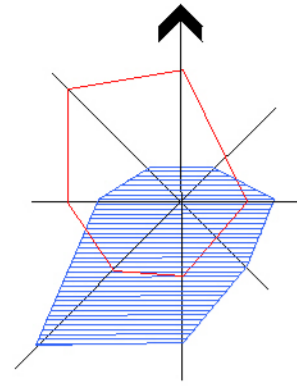
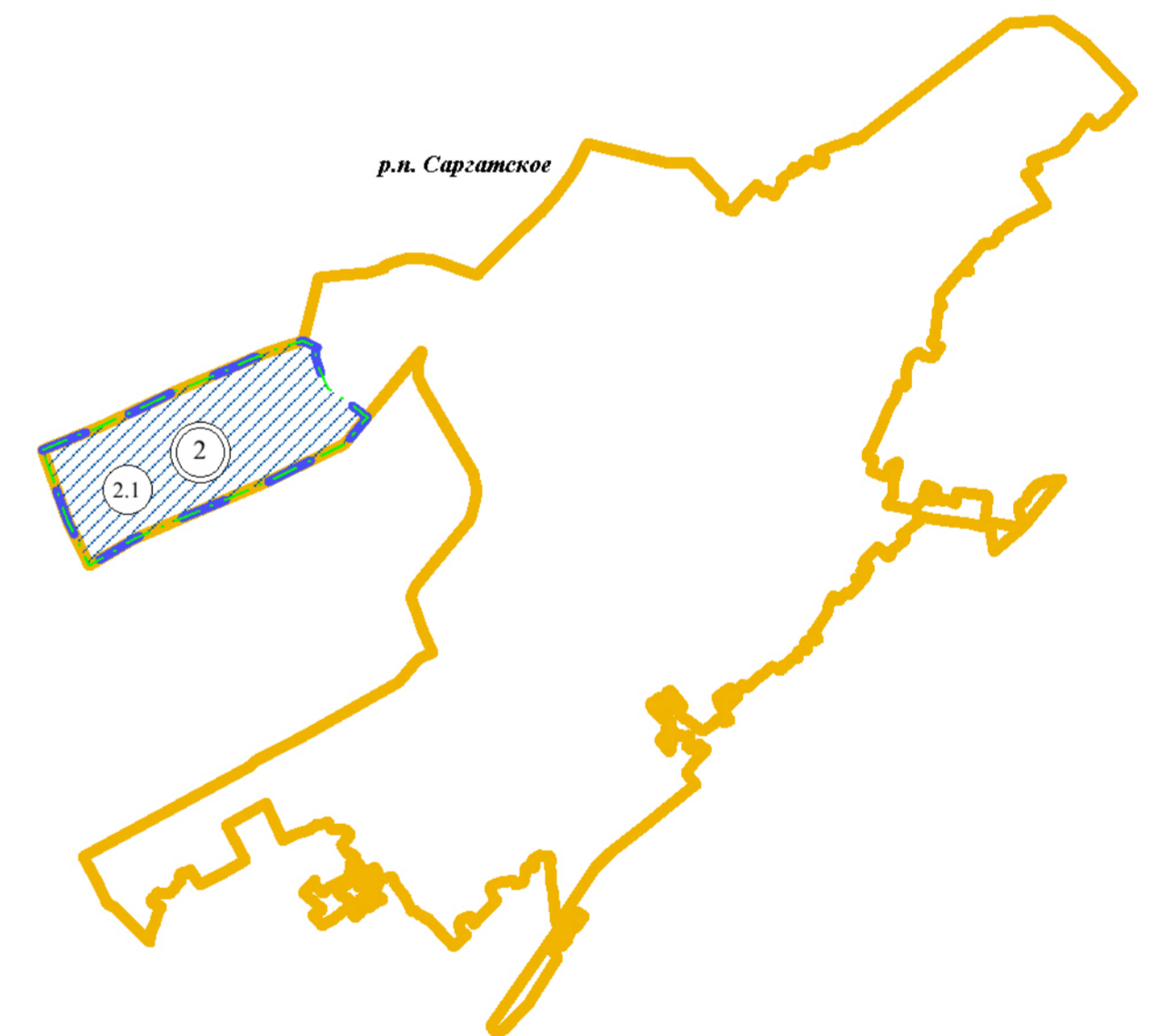


Схема расположения границ проектирования  
и элементов планировочной структуры  
проекта планировки территории



### УСЛОВНЫЕ ОБОЗНАЧЕНИЯ

	граница населенного пункта
	граница проекта планировки территории
	граница планируемого элемента планировочной структуры (микрорайон, квартал)
	проектируемая территория
	номер планировочного района
	номер элемента планировочной структуры

### УСЛОВНЫЕ ОБОЗНАЧЕНИЯ

	граница населенного пункта
	граница проекта межевания территории
	красные линии
	линии отступа от красных линий в целях определения мест допустимого размещения зданий, строений, сооружений
	земельные участки, учтенные в ЕГРН
	земли лесного фонда

### Примечание:

1. Границы существующих объектов капитального строительства не отображаются в связи с отсутствием данных объектов в границах проектирования территории.
2. Границы зон с особыми условиями использования территории не отображаются в связи с отсутствием данных объектов в границах проектирования.
3. Границы особо охраняемых природных территорий, территорий объектов культурного наследия, границы зон охраны объектов культурного наследия (памятников истории и культуры) народов Российской Федерации не отображаются в связи с отсутствием данных объектов в границах проектирования.

М 1:5000

Изм.	Колуч	Лист	№ док.	Подпись	Дата	ПРОЕКТ ПЛАНИРОВКИ, ПРОЕКТ МЕЖЕВАНИЯ ТЕРРИТОРИЙ ЖИЛОЙ ЗАСТРОЙКИ В ЗАПАДНОЙ ЧАСТИ РАБОЧЕГО ПОСЕЛКА САРГАТСКОЕ (ТЕРРИТОРИЯ 2)			
						Материалы по обоснованию проекта межевания территории	Стадия	Лист	Листов
							ПМ	2	2
Проверил					11.21	Чертеж, отображающий местоположение существующих объектов капитального строительства, границы существующих земельных участков и зон с особыми условиями использования территории	ООО «Тават»		
Разработал	Щербакова О.Н.				11.21				
Директор	Сергеев А.Л.				11.21				