

**ПРОЕКТ ПЛАНИРОВКИ, ПРОЕКТ МЕЖЕВАНИЯ  
ТЕРРИТОРИЙ ЖИЛОЙ ЗАСТРОЙКИ  
В ЗАПАДНОЙ ЧАСТИ РАБОЧЕГО ПОСЕЛКА САРГАТСКОЕ  
(ТЕРРИТОРИЯ 1)**

**ОСНОВНАЯ ЧАСТЬ  
ПРОЕКТА МЕЖЕВАНИЯ ТЕРРИТОРИИ**

**ПРОЕКТ ПЛАНИРОВКИ, ПРОЕКТ МЕЖЕВАНИЯ  
ТЕРРИТОРИЙ ЖИЛОЙ ЗАСТРОЙКИ  
В ЗАПАДНОЙ ЧАСТИ РАБОЧЕГО ПОСЕЛКА САРГАТСКОЕ  
(ТЕРРИТОРИЯ 1)**

**ОСНОВНАЯ ЧАСТЬ  
ПРОЕКТА МЕЖЕВАНИЯ ТЕРРИТОРИИ**

Директор ООО «Тават»

\_\_\_\_\_ А.Л. Сергеев

ОМСК 2021

## СОДЕРЖАНИЕ

<b>СОСТАВ ПРОЕКТА .....</b>	<b>4</b>
<b>1 ОБЩИЕ ПОЛОЖЕНИЯ.....</b>	<b>5</b>
<b>2 ПОЛОЖЕНИЕ О ХАРАКТЕРИСТИКАХ ПЛАНИРУЕМОГО РАЗВИТИЯ ТЕРРИТОРИИ.....</b>	<b>6</b>
<b>3 ПОЛОЖЕНИЕ ОБ ОЧЕРЕДНОСТИ ПЛАНИРУЕМОГО РАЗВИТИЯ ТЕРРИТОРИИ .....</b>	<b>8</b>
<b>4 КАТАЛОГ КООРДИНАТ ПОВОРОТНЫХ ТОЧЕК ГРАНИЦ ПРОЕКТА МЕЖЕВАНИЯ ТЕРРИТОРИИ .....</b>	<b>9</b>
<b>5 ПЕРЕЧЕНЬ И СВЕДЕНИЯ О ПЛОЩАДИ ОБРАЗУЕМЫХ ЗЕМЕЛЬНЫХ УЧАСТКОВ, В ТОМ ЧИСЛЕ ВОЗМОЖНЫЕ СПОСОБЫ ИХ ОБРАЗОВАНИЯ .....</b>	<b>10</b>
<b>6 ПЕРЕЧЕНЬ И СВЕДЕНИЯ О ПЛОЩАДИ ОБРАЗУЕМЫХ ЗЕМЕЛЬНЫХ УЧАСТКОВ, КОТОРЫЕ БУДУТ ОТНЕСЕНЫ К ТЕРРИТОРИЯМ ОБЩЕГО ПОЛЬЗОВАНИЯ ИЛИ ИМУЩЕСТВУ ОБЩЕГО ПОЛЬЗОВАНИЯ, В ТОМ ЧИСЛЕ В ОТНОШЕНИИ КОТОРЫХ ПРЕДПОЛАГАЮТСЯ РЕЗЕРВИРОВАНИЕ И (ИЛИ) ИЗЪЯТИЕ ДЛЯ ГОСУДАРСТВЕННЫХ ИЛИ МУНИЦИПАЛЬНЫХ НУЖД .....</b>	<b>18</b>
<b>7 СВЕДЕНИЯ О ВИДАХ РАЗРЕШЕННОГО ИСПОЛЬЗОВАНИЯ ОБРАЗУЕМЫХ ЗЕМЕЛЬНЫХ УЧАСТКОВ В СООТВЕТСТВИИ С ПРОЕКТОМ ПЛАНИРОВКИ ТЕРРИТОРИИ .....</b>	<b>19</b>
<b>8 КАТАЛОГ КООРДИНАТ ПОВОРОТНЫХ ТОЧЕК ГРАНИЦ ОБРАЗУЕМЫХ ЗЕМЕЛЬНЫХ УЧАСТКОВ.....</b>	<b>20</b>

## СОСТАВ ПРОЕКТА

Обозначение	Наименование	Примечание	Гриф
<b>Основная часть проекта планировки и проекта межевания территории для открытого опубликования и утверждения</b>			
ПЗ	Пояснительная записка	48 листов	н/с
Приложение № 2	Чертеж планировки территории, М 1:3000	1 лист	н/с
Приложение № 3	Чертеж межевания территории, М 1:3000	1 лист	н/с
<b>Раздел I. Основная часть проекта планировки территории</b>			
ПЗ	Пояснительная записка	48 листов	дсп
ПП	Чертеж планировки территории, М 1:3000	1 лист	дсп
ПП	Чертеж красных линий, М 1:3000	1 лист	дсп
<b>Раздел II. Материалы по обоснованию проекта планировки территории</b>			
ПЗ.1	Пояснительная записка	23 листа	дсп
ПП	Схема организации движения транспорта. Схема организации улично-дорожной сети, М 1:1400	1 лист	дсп
	Схема границ зон с особыми условиями использования территории М 1:3000	1 лист	дсп
	Схема определения границ зон планируемого размещения объектов капитального строительства, благоустройства и озеленения территории М 1:1400	1 лист	дсп
	Схема вертикальной планировки территории, инженерной подготовки и инженерной защиты территории, М 1:1400	1 лист	дсп
	Схема размещения инженерных объектов и сооружений, М 1:1400	1 лист	дсп
<b>Раздел III. Основная часть проекта межевания территории</b>			
ПМ	Чертеж межевания территории, М 1:3000	1 лист	дсп
<b>Раздел IV. Материалы по обоснованию проекта межевания территории</b>			
ПЗ.2	Пояснительная записка	46 лист	дсп
ПМ	Чертеж, отображающий местоположение существующих объектов капитального строительства, границы существующих земельных участков и зон с особыми условиями использования территории, М 1:3000	1 лист	дсп

## **1 ОБЩИЕ ПОЛОЖЕНИЯ**

Проект планировки территорий жилой застройки в западной части рабочего поселка Саргатское (далее – проект планировки территории, проектируемая территория) подготовлен на основании Постановления Администрации Саргатского городского поселения Саргатского муниципального района Омской области № 134-п от 10.06.2021 г. «О подготовке документации по планировке территории – проектов планировки территории, проектов межевания территории, в том числе предусматривающих размещение линейных объектов для комплексной застройки в западной части рабочего поселка Саргатское Саргатского муниципального района Омской области».

В соответствии со ст. 41 Градостроительного кодекса РФ подготовка документации по планировке территории осуществляется в целях обеспечения устойчивого развития территорий, в том числе выделения элементов планировочной структуры, установления границ земельных участков, установления границ зон планируемого размещения объектов капитального строительства.

Подготовка проектов планировки территории осуществляется для установления границ территорий общего пользования, границ зон планируемого размещения объектов капитального строительства, определения характеристик и очередности планируемого развития территории.

Проект планировки территории является основой для разработки проектов межевания территории.

Разработка проекта вызвана необходимостью выделения элементов планировочной структуры, установления параметров планируемого развития элементов планировочной структуры, зон планируемого размещения объектов капитального строительства.

## 2 ПОЛОЖЕНИЕ О ХАРАКТЕРИСТИКАХ ПЛАНИРУЕМОГО РАЗВИТИЯ ТЕРРИТОРИИ

Основные технико-экономические показатели проекта планировки территории

№ п/п	Наименование показателя	Единица измерения	Существующее/ планируемое (далее — сущ./план.)	Номер планировочного района	Итого
				1	
1	Площадь проектируемой территории				30,5
1.1	Площадь земель общего пользования за границами планировочного района	га	план.	-	-
1.2	Площадь планировочных районов	га	план.	30,5	30,5
1.2.1	Площадь элементов планировочной структуры, всего, в том числе:	га	всего	30,5	30,5
			сущ.	-	-
			план.	30,5	30,5
	- площадь зон объектов жилой застройки	га	сущ.	-	-
			план.	18,8	18,8
	- площадь зон объектов дошкольного образования	га	сущ.	-	-
			план.	1,5	1,5
	- площадь зон объектов административно-делового и общественного назначения	га	сущ.	-	-
			план.	1,6	1,6
	- площадь зон объектов физической культуры и спорта	га	сущ.	-	-
			план.	1,8	1,8
1.2.2	Площадь территории улиц и дорог	га	план.	6,8	6,8
2	Жилищный фонд				

№ п/п	Наименование показателя	Единица измерения	Существующее/ планируемое (далее — сущ./план.)	Номер планировочного района	Итого
				1	
2.1	Минимальная обеспеченность общей площадью жилых помещений	кв. м/чел.	сущ.	23,55	23,55
			план.	30,75	30,75 (ср.знач.)
2.2	Общая площадь сносимого ветхого жилого фонда	тыс. кв. м	план.	-	-
2.3	Минимальная плотность застройки	кв. м/га	план.	1,0	1,0
3	Объекты социально-культурного и коммунально-бытового назначения				
3.1	Объекты образования: - объекты дошкольного образования (минимальное количество мест)	мест	сущ.	-	-
			план.	170	170
	- объекты начального общего и среднего общего образования (минимальное количество мест)	мест	сущ.	-	-
			план.	-	-
3.2	Объекты здравоохранения (минимальное количество посещений в смену)	посещений в смену	сущ.	-	-
			план.	-	-
3.3	Спортивно-зрелищные и физкультурно-оздоровительные объекты (минимальная площадь)	кв. м	сущ.	-	-
			план.	100	100
3.4	Объекты хранения индивидуального автотранспорта (минимальное количество машино-мест)	машино-мест	сущ.	-	-
			план.	-	-

### **3 ПОЛОЖЕНИЕ ОБ ОЧЕРЕДНОСТИ ПЛАНИРУЕМОГО РАЗВИТИЯ ТЕРРИТОРИИ**

Документация по планировке территории подготовлена в целях выделения элементов планировочной структуры № 1.1 планировочного района № 1, определения зон планируемого строительства объектов капитального строительства.

Объекты, включенные в Программу комплексного развития систем коммунальной инфраструктуры муниципального образования р.п. Саргатское  
Саргатского муниципального района Омской области, в границах проектируемой территории отсутствуют.

В целях рациональной организации строительства и создания благоприятных условий для населения предусматривается поэтапное развитие проектируемой территории:

- подготовка проектной документации на строительство объекта капитального строительства;
- получение разрешения на строительство объекта капитального строительства;
- проведение строительных работ с осуществлением строительного контроля и государственного надзора в случаях, предусмотренных Градостроительным кодексом Российской Федерации;
- получение разрешения на ввод объекта капитального строительства в эксплуатацию.



**4 КАТАЛОГ КООРДИНАТ ПОВОРОТНЫХ ТОЧЕК ГРАНИЦ  
ПРОЕКТА ПЛАНИРОВКИ ТЕРРИТОРИИ**

№ пунктов	X	Y
1	550881,4	2168789
2	550881,4	2168789
3	551352,4	2169655
4	551376,1	2169684
5	551315	2169715
6	551185,6	2169786
7	551162,1	2169745
8	551045,9	2169538
9	550966	2169581
10	550863,5	2169636
11	550863,5	2169636
12	550800,3	2169519
13	550768,3	2169461
14	550734,3	2169399
15	550810,9	2169352
16	550818,7	2169347
17	550854,1	2169325
18	550635,9	2168920
19	550759,1	2168854
20	550881,4	2168789
1	550881,4	2168789

**5 ПЕРЕЧЕНЬ И СВЕДЕНИЯ О ПЛОЩАДИ ОБРАЗУЕМЫХ  
ЗЕМЕЛЬНЫХ УЧАСТКОВ, В ТОМ ЧИСЛЕ ВОЗМОЖНЫЕ  
СПОСОБЫ ИХ ОБРАЗОВАНИЯ**

Номер земельного участка	Площадь земельного участка по проекту, кв. м	Способы образования земельного участка
ЗУ1	1500	Из земель, государственная собственность на которые не разграничена
ЗУ2	1500	Из земель, государственная собственность на которые не разграничена
ЗУ3	1500	Из земель, государственная собственность на которые не разграничена
ЗУ4	1134	Из земель, государственная собственность на которые не разграничена
ЗУ5	1135	Из земель, государственная собственность на которые не разграничена
ЗУ6	1500	Из земель, государственная собственность на которые не разграничена
ЗУ7	1500	Из земель, государственная собственность на которые не разграничена
ЗУ8	1500	Из земель, государственная собственность на которые не разграничена
ЗУ9	1500	Из земель, государственная собственность на которые не разграничена
ЗУ10	1500	Из земель, государственная собственность на которые не разграничена
ЗУ11	1468	Из земель, государственная собственность на которые не разграничена
ЗУ12	1500	Из земель, государственная собственность на которые не разграничена
ЗУ13	1500	Из земель, государственная собственность на которые не разграничена
ЗУ14	1500	Из земель, государственная собственность на которые не разграничена
ЗУ15	1500	Из земель, государственная собственность на которые не разграничена

Номер земельного участка	Площадь земельного участка по проекту, кв. м	Способы образования земельного участка
ЗУ16	1499	Из земель, государственная собственность на которые не разграничена
ЗУ17	1500	Из земель, государственная собственность на которые не разграничена
ЗУ18	1500	Из земель, государственная собственность на которые не разграничена
ЗУ19	1500	Из земель, государственная собственность на которые не разграничена
ЗУ20	1500	Из земель, государственная собственность на которые не разграничена
ЗУ21	1499	Из земель, государственная собственность на которые не разграничена
ЗУ22	1560	Из земель, государственная собственность на которые не разграничена
ЗУ23	1874	Из земель, государственная собственность на которые не разграничена
ЗУ24	1500	Из земель, государственная собственность на которые не разграничена
ЗУ25	1500	Из земель, государственная собственность на которые не разграничена
ЗУ26	1500	Из земель, государственная собственность на которые не разграничена
ЗУ27	1500	Из земель, государственная собственность на которые не разграничена
ЗУ28	1500	Из земель, государственная собственность на которые не разграничена
ЗУ29	1500	Из земель, государственная собственность на которые не разграничена
ЗУ30	1500	Из земель, государственная собственность на которые не разграничена
ЗУ31	1500	Из земель, государственная собственность на которые не разграничена

Номер земельного участка	Площадь земельного участка по проекту, кв. м	Способы образования земельного участка
ЗУ32	1500	Из земель, государственная собственность на которые не разграничена
ЗУ33	1500	Из земель, государственная собственность на которые не разграничена
ЗУ34	1500	Из земель, государственная собственность на которые не разграничена
ЗУ35	1500	Из земель, государственная собственность на которые не разграничена
ЗУ36	1500	Из земель, государственная собственность на которые не разграничена
ЗУ37	1500	Из земель, государственная собственность на которые не разграничена
ЗУ38	1500	Из земель, государственная собственность на которые не разграничена
ЗУ39	1500	Из земель, государственная собственность на которые не разграничена
ЗУ40	1500	Из земель, государственная собственность на которые не разграничена
ЗУ41	1500	Из земель, государственная собственность на которые не разграничена
ЗУ42	1500	Из земель, государственная собственность на которые не разграничена
ЗУ43	1500	Из земель, государственная собственность на которые не разграничена
ЗУ44	1500	Из земель, государственная собственность на которые не разграничена
ЗУ45	1500	Из земель, государственная собственность на которые не разграничена
ЗУ46	1500	Из земель, государственная собственность на которые не разграничена
ЗУ47	1500	Из земель, государственная собственность на которые не разграничена

Номер земельного участка	Площадь земельного участка по проекту, кв. м	Способы образования земельного участка
ЗУ48	1500	Из земель, государственная собственность на которые не разграничена
ЗУ49	1500	Из земель, государственная собственность на которые не разграничена
ЗУ50	1500	Из земель, государственная собственность на которые не разграничена
ЗУ51	1500	Из земель, государственная собственность на которые не разграничена
ЗУ52	1500	Из земель, государственная собственность на которые не разграничена
ЗУ53	1500	Из земель, государственная собственность на которые не разграничена
ЗУ54	1500	Из земель, государственная собственность на которые не разграничена
ЗУ55	1500	Из земель, государственная собственность на которые не разграничена
ЗУ56	1500	Из земель, государственная собственность на которые не разграничена
ЗУ57	1500	Из земель, государственная собственность на которые не разграничена
ЗУ58	1500	Из земель, государственная собственность на которые не разграничена
ЗУ59	1500	Из земель, государственная собственность на которые не разграничена
ЗУ60	1501	Из земель, государственная собственность на которые не разграничена
ЗУ61	1242	Из земель, государственная собственность на которые не разграничена
ЗУ62	1242	Из земель, государственная собственность на которые не разграничена
ЗУ63	1500	Из земель, государственная собственность на которые не разграничена

Номер земельного участка	Площадь земельного участка по проекту, кв. м	Способы образования земельного участка
ЗУ64	1500	Из земель, государственная собственность на которые не разграничена
ЗУ65	1500	Из земель, государственная собственность на которые не разграничена
ЗУ66	1500	Из земель, государственная собственность на которые не разграничена
ЗУ67	1500	Из земель, государственная собственность на которые не разграничена
ЗУ68	1500	Из земель, государственная собственность на которые не разграничена
ЗУ69	1500	Из земель, государственная собственность на которые не разграничена
ЗУ70	1500	Из земель, государственная собственность на которые не разграничена
ЗУ71	1500	Из земель, государственная собственность на которые не разграничена
ЗУ72	1500	Из земель, государственная собственность на которые не разграничена
ЗУ73	1500	Из земель, государственная собственность на которые не разграничена
ЗУ74	1500	Из земель, государственная собственность на которые не разграничена
ЗУ75	1500	Из земель, государственная собственность на которые не разграничена
ЗУ76	1500	Из земель, государственная собственность на которые не разграничена
ЗУ77	1500	Из земель, государственная собственность на которые не разграничена
ЗУ78	1500	Из земель, государственная собственность на которые не разграничена
ЗУ79	1500	Из земель, государственная собственность на которые не разграничена

Номер земельного участка	Площадь земельного участка по проекту, кв. м	Способы образования земельного участка
ЗУ80	1239	Из земель, государственная собственность на которые не разграничена
ЗУ81	1240	Из земель, государственная собственность на которые не разграничена
ЗУ82	1500	Из земель, государственная собственность на которые не разграничена
ЗУ83	1500	Из земель, государственная собственность на которые не разграничена
ЗУ84	1500	Из земель, государственная собственность на которые не разграничена
ЗУ85	1500	Из земель, государственная собственность на которые не разграничена
ЗУ86	1500	Из земель, государственная собственность на которые не разграничена
ЗУ87	1500	Из земель, государственная собственность на которые не разграничена
ЗУ88	1498	Из земель, государственная собственность на которые не разграничена
ЗУ89	1500	Из земель, государственная собственность на которые не разграничена
ЗУ90	1500	Из земель, государственная собственность на которые не разграничена
ЗУ91	1499	Из земель, государственная собственность на которые не разграничена
ЗУ92	1500	Из земель, государственная собственность на которые не разграничена
ЗУ93	1500	Из земель, государственная собственность на которые не разграничена
ЗУ94	1500	Из земель, государственная собственность на которые не разграничена
ЗУ95	1500	Из земель, государственная собственность на которые не разграничена

Номер земельного участка	Площадь земельного участка по проекту, кв. м	Способы образования земельного участка
ЗУ96	1500	Из земель, государственная собственность на которые не разграничена
ЗУ97	1500	Из земель, государственная собственность на которые не разграничена
ЗУ98	1500	Из земель, государственная собственность на которые не разграничена
ЗУ99	1499	Из земель, государственная собственность на которые не разграничена
ЗУ100	1500	Из земель, государственная собственность на которые не разграничена
ЗУ101	1500	Из земель, государственная собственность на которые не разграничена
ЗУ102	1500	Из земель, государственная собственность на которые не разграничена
ЗУ103	26804	Из земель, государственная собственность на которые не разграничена
ЗУ104	1076	Из земель, государственная собственность на которые не разграничена
ЗУ105	14931	Из земель, государственная собственность на которые не разграничена
ЗУ106	16036	Из земель, государственная собственность на которые не разграничена
ЗУ107	18050	Из земель, государственная собственность на которые не разграничена
ЗУ108	328	Из земель, государственная собственность на которые не разграничена
ЗУ109	573	Из земель, государственная собственность на которые не разграничена
ЗУ110	11698	Из земель, государственная собственность на которые не разграничена
ЗУ111	12584	Из земель, государственная собственность на которые не разграничена



Номер земельного участка	Площадь земельного участка по проекту, кв. м	Способы образования земельного участка
ЗУ112	17652	Из земель, государственная собственность на которые не разграничена
ЗУ113	17893	Из земель, государственная собственность на которые не разграничена
ЗУ114	1399	Из земель, государственная собственность на которые не разграничена
ЗУ115	2706	Из земель, государственная собственность на которые не разграничена
ЗУ116	3303	Из земель, государственная собственность на которые не разграничена
ЗУ117	546	Из земель, государственная собственность на которые не разграничена
ЗУ118	1557	Из земель, государственная собственность на которые не разграничена
ЗУ119	1550	Из земель, государственная собственность на которые не разграничена
ЗУ120	549	Из земель, государственная собственность на которые не разграничена
ЗУ121	1500	Из земель, государственная собственность на которые не разграничена

**6 ПЕРЕЧЕНЬ И СВЕДЕНИЯ О ПЛОЩАДИ ОБРАЗУЕМЫХ  
ЗЕМЕЛЬНЫХ УЧАСТКОВ, КОТОРЫЕ БУДУТ ОТНЕСЕНЫ К  
ТЕРРИТОРИЯМ ОБЩЕГО ПОЛЬЗОВАНИЯ ИЛИ ИМУЩЕСТВУ  
ОБЩЕГО ПОЛЬЗОВАНИЯ, В ТОМ ЧИСЛЕ В ОТНОШЕНИИ  
КОТОРЫХ ПРЕДПОЛАГАЮТСЯ РЕЗЕРВИРОВАНИЕ И (ИЛИ)  
ИЗЪЯТИЕ ДЛЯ ГОСУДАРСТВЕННЫХ ИЛИ МУНИЦИПАЛЬНЫХ  
НУЖД**

Условный номер земельного участка	Площадь земельного участка по проекту, кв. м
23	1874
103	26804
104	1076
108	328
109	573
110	11698
111	12584
112	17652
113	17893
114	1399
115	2706
116	3303
117	546
118	1557
119	1550
120	549

**7 СВЕДЕНИЯ О ВИДАХ РАЗРЕШЕННОГО ИСПОЛЬЗОВАНИЯ  
ОБРАЗУЕМЫХ ЗЕМЕЛЬНЫХ УЧАСТКОВ В СООТВЕТСТВИИ С  
ПРОЕКТОМ ПЛАНИРОВКИ ТЕРРИТОРИИ**

Условный номер земельного участка	Вид разрешенного использования
ЗУ1-ЗУ21, ЗУ24-ЗУ102, ЗУ121	Для индивидуального жилищного строительства
ЗУ22	Для ведения личного подсобного хозяйства
ЗУ105	Дошкольное, начальное и среднее общее образование
ЗУ106	Магазины
ЗУ107	Спорт
ЗУ23, ЗУ103- ЗУ104, ЗУ108-ЗУ120	Земельные участки (территории) общего пользования

**8 КАТАЛОГ КООРДИНАТ ПОВОРОТНЫХ ТОЧЕК ГРАНИЦ  
ОБРАЗУЕМЫХ ЗЕМЕЛЬНЫХ УЧАСТКОВ**

Номер земельного участка	№ пунктов	X	Y
ЗУ 1	13	551276	2169669
	14	551263,3	2169676
	15	551232,3	2169694
	16	551218,2	2169667
	17	551261,8	2169643
	13	551276	2169669
ЗУ 2	18	551204	2169641
	19	551247,6	2169616
	20	551261,8	2169643
	21	551218,2	2169667
	18	551204	2169641
ЗУ 3	22	551189,9	2169614
	23	551233,5	2169590
	24	551247,6	2169616
	25	551204	2169641
	22	551189,9	2169614
ЗУ 4	271	551222,8	2169570
	272	551233,5	2169590
	273	551189,9	2169614
	274	551179,2	2169594
	271	551222,8	2169570
ЗУ 5	267	551222,8	2169570
	268	551179,2	2169594
	269	551168,2	2169574
	270	551212,3	2169550
	267	551222,8	2169570

Номер земельного участка	№ пунктов	X	Y
ЗУ 6	479	551142,3	2169525
	480	551186,4	2169502
	481	551200,5	2169528
	482	551156,4	2169552
	479	551142,3	2169525
ЗУ 7	483	551128,1	2169499
	484	551172,2	2169475
	485	551186,4	2169502
	486	551142,3	2169525
	483	551128,1	2169499
ЗУ 8	487	551114	2169472
	488	551158,1	2169449
	489	551172,2	2169475
	490	551128,1	2169499
	487	551114	2169472
ЗУ 9	491	551143,9	2169422
	492	551158,1	2169449
	493	551114	2169472
	494	551099,8	2169446
	491	551143,9	2169422
ЗУ 10	499	551129,7	2169396
	500	551143,9	2169422
	501	551099,8	2169446
	502	551085,7	2169419
	499	551129,7	2169396
ЗУ 11	495	551129,7	2169396
	496	551085,7	2169419

Номер земельного участка	№ пунктов	X	Y
	497	551071,8	2169393
	498	551115,9	2169370
	495	551129,7	2169396
3У 12	217	551221	2169736
	218	551233,8	2169760
	219	551190,2	2169784
	220	551185,6	2169786
	221	551172,5	2169763
	217	551221	2169736
3У 13	222	551208,3	2169712
	223	551221	2169736
	224	551172,5	2169763
	225	551159,3	2169740
	222	551208,3	2169712
3У 14	226	551195,8	2169689
	227	551208,3	2169712
	228	551159,3	2169740
	229	551146,3	2169717
	226	551195,8	2169689
3У 15	230	551183,4	2169666
	231	551195,8	2169689
	232	551146,3	2169717
	233	551133,4	2169694
	230	551183,4	2169666
3У 16	234	551171,1	2169643
	235	551183,4	2169666
	236	551133,4	2169694

Номер земельного участка	№ пунктов	X	Y
	237	551120,7	2169671
	234	551171,1	2169643
3У 17	238	551158,9	2169620
	239	551171,1	2169643
	240	551120,7	2169671
	241	551108	2169648
	238	551158,9	2169620
3У 18	242	551146,8	2169597
	243	551158,9	2169620
	244	551108	2169648
	245	551095,5	2169626
	242	551146,8	2169597
3У 19	246	551134,9	2169575
	247	551146,8	2169597
	248	551095,5	2169626
	249	551083,1	2169604
	246	551134,9	2169575
3У 20	250	551123	2169553
	251	551134,9	2169575
	252	551083,1	2169604
	253	551070,8	2169582
	250	551123	2169553
3У 21	254	551111,2	2169531
	255	551123	2169553
	256	551070,8	2169582
	257	551058,6	2169560
	258	551084,9	2169546

Номер земельного участка	№ пунктов	X	Y
	254	551111,2	2169531
3У 22	1	551111,22	2169530,72
	2	551058,56	2169560,29
	3	551045,87	2169537,7
	4	551099,18	2169508,21
	1	551111,22	2169530,72
3У 23	1	551275,96	2169669,06
	2	551261,8	2169642,61
	3	551247,64	2169616,15
	4	551233,49	2169589,69
	5	551222,78	2169569,68
	6	551212,31	2169550,1
	7	551217,6	2169547,27
	8	551308,94	2169717,98
	9	551303,69	2169720,9
	10	551259,99	2169745,19
	11	551257,24	2169740,05
	12	551294,38	2169719,63
	13	551268,62	2169673,18
3У 24	31	551151,4	2169285
	32	551164,6	2169310
	33	551116,5	2169336
	34	551103,5	2169312
	31	551151,4	2169285
3У 25	35	551138,3	2169261
	36	551151,4	2169285
	37	551103,5	2169312
	38	551090,3	2169287



Номер земельного участка	№ пунктов	X	Y
	35	551138,3	2169261
3У 26	39	551125,2	2169237
	40	551138,3	2169261
	41	551090,3	2169287
	42	551077,2	2169263
	39	551125,2	2169237
3У 27	43	551112	2169213
	44	551125,2	2169237
	45	551077,2	2169263
	46	551064,1	2169239
	43	551112	2169213
3У 28	47	551098,9	2169189
	48	551112	2169213
	49	551064,1	2169239
	50	551050,9	2169215
	47	551098,9	2169189
3У 29	51	551085,8	2169165
	52	551098,9	2169189
	53	551050,9	2169215
	54	551037,8	2169191
	51	551085,8	2169165
3У 30	55	551072,6	2169141
	56	551085,8	2169165
	57	551037,8	2169191
	58	551024,7	2169167
	55	551072,6	2169141

Номер земельного участка	№ пунктов	X	Y
ЗУ 31	59	551059,5	2169117
	60	551072,6	2169141
	61	551024,7	2169167
	62	551011,5	2169143
	59	551059,5	2169117
ЗУ 32	63	551046,4	2169093
	64	551059,5	2169117
	65	551011,5	2169143
	66	550998,4	2169119
	63	551046,4	2169093
ЗУ 33	67	551033,2	2169068
	68	551046,4	2169093
	69	550998,4	2169119
	70	550985,3	2169095
	67	551033,2	2169068
ЗУ 34	71	551015,3	2169035
	72	551028,5	2169060
	73	550980,5	2169086
	74	550967,4	2169062
	71	551015,3	2169035
ЗУ 35	75	551002,2	2169011
	76	551015,3	2169035
	77	550967,4	2169062
	78	550954,2	2169038
	75	551002,2	2169011
ЗУ 36	79	550989,1	2168987
	80	551002,2	2169011

Номер земельного участка	№ пунктов	X	Y
	81	550954,2	2169038
	82	550941,1	2169013
	79	550989,1	2168987
3У 37	83	550975,9	2168963
	84	550989,1	2168987
	85	550941,1	2169013
	86	550928	2168989
	83	550975,9	2168963
3У 38	87	550962,8	2168939
	88	550975,9	2168963
	89	550928	2168989
	90	550914,8	2168965
	87	550962,8	2168939
3У 39	91	550949,7	2168915
	92	550962,8	2168939
	93	550914,8	2168965
	94	550901,7	2168941
	91	550949,7	2168915
3У 40	95	550936,5	2168891
	96	550949,7	2168915
	97	550901,7	2168941
	98	550888,6	2168917
	95	550936,5	2168891
3У 41	99	550923,4	2168867
	100	550936,5	2168891
	101	550888,6	2168917
	102	550875,5	2168893

Номер земельного участка	№ пунктов	X	Y
	99	550923,4	2168867
3У 42	103	550910,3	2168843
	104	550923,4	2168867
	105	550875,5	2168893
	106	550862,3	2168869
	103	550910,3	2168843
3У 43	107	550897,2	2168818
	108	550910,3	2168843
	109	550862,3	2168869
	110	550849,2	2168845
	107	550897,2	2168818
3У 44	111	550884	2168794
	112	550897,2	2168818
	113	550849,2	2168845
	114	550836,1	2168820
	111	550884	2168794
3У 45	625	551075,5	2169325
	626	551089,2	2169350
	627	551043,4	2169375
	628	551029,7	2169349
	625	551075,5	2169325
3У 46	629	551061,8	2169299
	630	551075,5	2169325
	631	551029,7	2169349
	632	551016,1	2169324
	629	551061,8	2169299

Номер земельного участка	№ пунктов	X	Y
3У 47	633	551048,1	2169274
	634	551061,8	2169299
	635	551016,1	2169324
	636	551002,4	2169299
	633	551048,1	2169274
3У 48	637	551034,4	2169249
	638	551048,1	2169274
	639	551002,4	2169299
	640	550988,7	2169273
	637	551034,4	2169249
3У 49	645	551007,1	2169198
	646	551020,8	2169223
	647	550975	2169248
	648	550961,3	2169222
	645	551007,1	2169198
3У 50	649	550993,4	2169172
	650	551007,1	2169198
	651	550961,3	2169222
	652	550947,6	2169197
	649	550993,4	2169172
3У 51	653	550979,7	2169147
	654	550993,4	2169172
	655	550947,6	2169197
	656	550933,9	2169172
	653	550979,7	2169147
3У 52	657	550966	2169122

Номер земельного участка	№ пунктов	X	Y
	658	550979,7	2169147
	659	550933,9	2169172
	660	550920,2	2169146
	657	550966	2169122
3У 53	507	550940,5	2169075
	508	550954,2	2169100
	509	550908,5	2169125
	510	550894,8	2169099
	507	550940,5	2169075
3У 54	503	550926,9	2169049
	504	550940,5	2169075
	505	550894,8	2169099
	506	550881,1	2169074
	503	550926,9	2169049
3У 55	511	550913,2	2169024
	512	550926,9	2169049
	513	550881,1	2169074
	514	550867,4	2169048
	511	550913,2	2169024
3У 56	515	550899,5	2168998
	516	550913,2	2169024
	517	550867,4	2169048
	518	550853,7	2169023
	515	550899,5	2168998
3У 57	519	550885,8	2168973
	520	550899,5	2168998
	521	550853,7	2169023

Номер земельного участка	№ пунктов	X	Y
	522	550840	2168998
	519	550885,8	2168973
3У 58	523	550872,1	2168948
	524	550885,8	2168973
	525	550840	2168998
	526	550826,3	2168972
	523	550872,1	2168948
3У 59	532	550858,4	2168922
	533	550872,1	2168948
	534	550826,3	2168972
	535	550812,6	2168947
	532	550858,4	2168922
3У 60	527	550844,7	2168897
	528	550858,4	2168922
	529	550812,6	2168947
	530	550798,9	2168921
	531	550821,8	2168909
	527	550844,7	2168897
3У 61	541	550821,79	2168909,04
	542	550799,12	2168866,98
	543	550822,11	2168854,75
	544	550831,02	2168871,29
	545	550844,71	2168896,7
	541	550821,79	2168909,04
3У 62	536	550799,12	2168866,98
	537	550821,79	2168909,04
	538	550798,94	2168921,35

Номер земельного участка	№ пунктов	X	Y
	539	550785,25	2168895,94
	540	550776,21	2168879,16
	536	550799,12	2168866,98
3У 63	589	551024,44	2169352,3
	590	551038,11	2169377,69
	591	550992,4	2169402,4
	592	550978,7	2169376,93
	589	551024,44	2169352,3
3У 64	593	551010,75	2169326,88
	594	551024,44	2169352,3
	595	550978,7	2169376,93
	596	550965,01	2169351,52
	593	551010,75	2169326,88
3У 65	597	550997,06	2169301,46
	598	551010,75	2169326,88
	599	550965,01	2169351,52
	600	550951,32	2169326,1
	597	550997,06	2169301,46
3У 66	601	550983,37	2169276,04
	602	550997,06	2169301,46
	603	550951,32	2169326,1
	604	550937,63	2169300,68
	601	550983,37	2169276,04
3У 67	605	550969,68	2169250,62
	606	550983,37	2169276,04
	607	550937,63	2169300,68
	608	550923,94	2169275,26



Номер земельного участка	№ пунктов	X	Y
	605	550969,68	2169250,62
3У 68	609	550955,99	2169225,2
	610	550969,68	2169250,62
	611	550923,94	2169275,26
	612	550910,25	2169249,84
	609	550955,99	2169225,2
3У 69	613	550942,3	2169199,78
	614	550955,99	2169225,2
	615	550910,25	2169249,84
	616	550896,56	2169224,42
	613	550942,3	2169199,78
3У 70	617	550928,61	2169174,36
	618	550942,3	2169199,78
	619	550896,56	2169224,42
	620	550882,87	2169199
	617	550928,61	2169174,36
3У 71	621	550914,92	2169148,94
	622	550928,61	2169174,36
	623	550882,87	2169199
	624	550869,18	2169173,58
	621	550914,92	2169148,94
3У 72	550	550889,71	2169101,59
	551	550903,4	2169127,01
	552	550857,66	2169151,65
	553	550843,97	2169126,23
	550	550889,71	2169101,59

Номер земельного участка	№ пунктов	X	Y
3У 73	546	550876,02	2169076,17
	547	550889,71	2169101,59
	548	550843,97	2169126,23
	549	550830,28	2169100,81
	546	550876,02	2169076,17
3У 74	554	550862,33	2169050,75
	555	550876,02	2169076,17
	556	550830,28	2169100,81
	557	550816,59	2169075,39
	554	550862,33	2169050,75
3У 75	558	550848,64	2169025,33
	559	550862,33	2169050,75
	560	550816,59	2169075,39
	561	550802,9	2169049,97
	558	550848,64	2169025,33
3У 76	562	550834,95	2168999,91
	563	550848,64	2169025,33
	564	550802,9	2169049,97
	565	550789,21	2169024,55
	562	550834,95	2168999,91
3У 78	566	550807,57	2168949,07
	567	550821,26	2168974,49
	568	550775,52	2168999,13
	569	550761,83	2168973,71
	566	550807,57	2168949,07
3У 79	574	550793,88	2168923,65
	575	550807,57	2168949,07

Номер земельного участка	№ пунктов	X	Y
	576	550761,83	2168973,71
	577	550748,14	2168948,29
	578	550770,99	2168935,98
	574	550793,88	2168923,65
3У 80	584	550770,99	2168935,98
	585	550748,36	2168893,98
	586	550771,32	2168881,76
	587	550780,19	2168898,23
	588	550793,88	2168923,65
	584	550770,99	2168935,98
3У 81	579	550748,36	2168893,98
	580	550770,99	2168935,98
	581	550748,14	2168948,29
	582	550734,45	2168922,87
	583	550725,45	2168906,17
	579	550748,36	2168893,98
3У 82	119	550904,6	2169418,59
	120	550952,58	2169391,73
	121	550965,71	2169416,1
	122	550917,03	2169442,26
	119	550904,6	2169418,59
3У 83	123	550891,66	2169394,58
	124	550939,64	2169367,72
	125	550952,58	2169391,73
	126	550904,6	2169418,59
	123	550891,66	2169394,58
3У 84	127	550878,72	2169370,57

Номер земельного участка	№ пунктов	X	Y
	128	550926,7	2169343,71
	129	550939,64	2169367,72
	130	550891,66	2169394,58
	127	550878,72	2169370,57
3У 85	131	550865,78	2169346,56
	132	550913,76	2169319,7
	133	550926,7	2169343,71
	134	550878,72	2169370,57
	131	550865,78	2169346,56
3У 86	135	550865,78	2169346,56
	136	550854,14	2169324,92
	137	550852,85	2169322,5
	138	550900,82	2169295,69
	139	550913,76	2169319,7
	135	550865,78	2169346,56
3У 87	140	550839,91	2169298,49
	141	550887,89	2169271,63
	142	550900,82	2169295,69
	143	550852,85	2169322,5
	140	550839,91	2169298,49
3У 88	148	550826,97	2169274,48
	149	550874,94	2169247,67
	150	550887,89	2169271,63
	151	550839,91	2169298,49
	148	550826,97	2169274,48
3У 89	144	550814,03	2169250,47
	145	550862,01	2169223,61

Номер земельного участка	№ пунктов	X	Y
	146	550874,94	2169247,67
	147	550826,97	2169274,48
	144	550814,03	2169250,47
3У 90	152	550801,09	2169226,46
	153	550849,07	2169199,6
	154	550862,01	2169223,61
	155	550814,03	2169250,47
	152	550801,09	2169226,46
3У 91	156	550801,09	2169226,46
	157	550788,16	2169202,44
	158	550836,13	2169175,59
	159	550849,07	2169199,6
	156	550801,09	2169226,46
3У 92	160	550770,47	2169169,6
	161	550818,44	2169142,79
	162	550831,4	2169166,84
	163	550783,41	2169193,61
	160	550770,47	2169169,6
3У 93	164	550757,53	2169145,59
	165	550805,51	2169118,73
	166	550818,44	2169142,79
	167	550770,47	2169169,6
	164	550757,53	2169145,59
3У 94	168	550744,59	2169121,58
	169	550792,56	2169094,77
	170	550799,13	2169106,66
	171	550805,51	2169118,73

Номер земельного участка	№ пунктов	X	Y
	172	550757,53	2169145,59
	168	550744,59	2169121,58
3У 95	173	550731,65	2169097,57
	174	550779,62	2169070,76
	175	550787,25	2169084,73
	176	550792,56	2169094,77
	177	550744,59	2169121,58
	173	550731,65	2169097,57
3У 96	178	550718,71	2169073,56
	179	550766,69	2169046,7
	180	550779,62	2169070,76
	181	550731,65	2169097,57
	178	550718,71	2169073,56
3У 97	182	550705,77	2169049,55
	183	550753,75	2169022,69
	184	550766,69	2169046,7
	185	550718,71	2169073,56
	182	550705,77	2169049,55
3У 98	186	550692,83	2169025,54
	187	550740,8	2168998,73
	188	550750,92	2169017,16
	189	550753,75	2169022,69
	190	550705,77	2169049,55
	186	550692,83	2169025,54
3У 99	191	550679,89	2169001,53
	192	550727,86	2168974,72
	193	550740,8	2168998,73

Номер земельного участка	№ пунктов	X	Y
	194	550692,83	2169025,54
	191	550679,89	2169001,53
ЗУ 100	195	550666,95	2168977,52
	196	550714,93	2168950,66
	197	550727,86	2168974,72
	198	550679,89	2169001,53
	195	550666,95	2168977,52
ЗУ 101	199	550654,01	2168953,51
	200	550701,99	2168926,65
	201	550714,93	2168950,66
	202	550666,95	2168977,52
	199	550654,01	2168953,51
ЗУ 102	203	550641,07	2168929,5
	204	550689,05	2168902,64
	205	550701,99	2168926,65
	206	550654,01	2168953,51
	203	550641,07	2168929,5
ЗУ 103	1	551178,97	2169336,14
	2	551352,39	2169654,84
	3	551376,08	2169683,56
	4	551315,02	2169714,6
	5	551308,94	2169717,98
	6	551217,6	2169547,27
	7	551205,81	2169525,23
	8	551121,18	2169367,06
	1	551178,97	2169336,14
ЗУ 104	1	551205,81	2169525,23

Номер земельного участка	№ пунктов	X	Y
	2	551121,18	2169367,06
	3	551115,89	2169369,89
	4	551129,74	2169395,79
	5	551143,9	2169422,25
	6	551158,06	2169448,71
	7	551172,22	2169475,16
	8	551186,37	2169501,61
	9	551200,52	2169528,06
	1	551205,81	2169525,23
ЗУ 105	211	551045,36	2169407,63
	212	551099,18	2169508,21
	213	551072,32	2169523,08
	214	551045,87	2169537,7
	215	550984,77	2169571,13
	216	550931,32	2169468,65
	211	551045,36	2169407,63
ЗУ 106	1	550984,77	2169571,13
	2	550863,54	2169636,38
	3	550808,4	2169534,41
	4	550931,32	2169468,65
	1	550984,77	2169571,13
ЗУ 107	5	550854,14	2169324,92
	6	550865,78	2169346,56
	7	550878,72	2169370,57
	8	550891,66	2169394,58
	9	550904,6	2169418,59
	10	550917,03	2169442,26
	11	550794,07	2169508,05
	12	550734,27	2169398,92



Номер земельного участка	№ пунктов	X	Y
	5	550854,14	2169324,92
ЗУ 108	115	550881,38	2168789,24
	116	550884,02	2168794,29
	117	550836,06	2168820,43
	118	550832,81	2168815,05
	115	550881,38	2168789,24
ЗУ 109	207	550684,41	2168893,91
	208	550689,05	2168902,64
	209	550641,07	2168929,5
	210	550635,92	2168919,82
	207	550684,41	2168893,91
ЗУ 110	1	551071,81	2169393,48
	2	551085,67	2169419,38
	3	551099,83	2169445,84
	4	551113,99	2169472,29
	5	551128,14	2169498,74
	6	551142,29	2169525,19
	7	551156,44	2169551,64
	8	551168,23	2169573,68
	9	551179,17	2169594,13
	10	551189,87	2169614,14
	11	551204,03	2169640,6
	12	551218,19	2169667,06
	13	551232,34	2169693,51
	14	551227,44	2169696,26
	15	551252,99	2169742,39
	16	551257,24	2169740,05
	17	551259,99	2169745,19
	18	551233,77	2169759,77

Номер земельного участка	№ пунктов	X	Y
	19	551220,97	2169735,85
	20	551208,31	2169712,19
	21	551195,78	2169688,77
	22	551183,37	2169665,57
	23	551171,08	2169642,6
	24	551158,9	2169619,83
	25	551146,82	2169597,26
	26	551134,85	2169574,89
	27	551122,98	2169552,71
	28	551111,22	2169530,72
	29	551099,18	2169508,21
	30	551045,36	2169407,63
	1	551071,81	2169393,48
3У 111	1	551164,64	2169309,8
	2	551178,97	2169336,14
	3	551121,18	2169367,06
	4	551115,89	2169369,89
	5	551071,81	2169393,48
	6	551045,36	2169407,63
	7	550931,32	2169468,65
	8	550808,4	2169534,41
	9	550794,07	2169508,05
	10	550917,03	2169442,26
	11	550965,71	2169416,1
	12	550992,4	2169402,4
	13	551038,11	2169377,69
	14	551043,37	2169374,76
	15	551089,24	2169350,29
	16	551116,5	2169335,54
1	551164,64	2169309,8	

Номер земельного участка	№ пунктов	X	Y
ЗУ 112	1	550832,81	2168815,05
	2	550836,06	2168820,43
	3	550849,18	2168844,55
	4	550862,31	2168868,67
	5	550875,45	2168892,79
	6	550888,57	2168916,91
	7	550901,71	2168941,03
	8	550914,83	2168965,15
	9	550927,97	2168989,27
	10	550941,09	2169013,39
	11	550954,23	2169037,51
	12	550967,36	2169061,63
	13	550980,48	2169085,75
	14	550985,28	2169094,53
	15	550998,4	2169118,65
	16	551011,53	2169142,77
	17	551024,67	2169166,89
	18	551037,79	2169191,01
	19	551050,92	2169215,13
	20	551064,05	2169239,25
	21	551077,19	2169263,37
	22	551090,31	2169287,49
	23	551103,45	2169311,6
	24	551116,5	2169335,54
	25	551089,24	2169350,29
	26	551075,5	2169324,79
	27	551061,82	2169299,4
	28	551048,13	2169273,99
	29	551034,44	2169248,58
	30	551020,75	2169223,17
	31	551007,06	2169197,76
	32	550993,37	2169172,35

Номер земельного участка	№ пунктов	X	Y
	33	550979,68	2169146,94
	34	550965,99	2169121,53
	35	550954,23	2169099,98
	36	550940,54	2169074,57
	37	550926,85	2169049,16
	38	550913,16	2169023,75
	39	550899,47	2168998,34
	40	550885,78	2168972,93
	41	550872,09	2168947,52
	42	550858,4	2168922,11
	43	550844,71	2168896,7
	44	550831,02	2168871,29
	45	550822,11	2168854,75
	46	550807,21	2168828,65
	1	550832,81	2168815,05
ЗУ 113	1	550709,84	2168880,4
	2	550725,45	2168906,17
	3	550734,45	2168922,87
	4	550748,14	2168948,29
	5	550761,83	2168973,71
	6	550775,52	2168999,13
	7	550789,21	2169024,55
	8	550802,9	2169049,97
	9	550816,59	2169075,39
	10	550830,28	2169100,81
	11	550843,97	2169126,23
	12	550857,66	2169151,65
	13	550869,18	2169173,58
	14	550882,87	2169199
	15	550896,56	2169224,42
	16	550910,25	2169249,84

Номер земельного участка	№ пунктов	X	Y
	17	550923,94	2169275,26
	18	550937,63	2169300,68
	19	550951,32	2169326,1
	20	550965,01	2169351,52
	21	550978,7	2169376,93
	22	550992,4	2169402,4
	23	550965,71	2169416,1
	24	550952,58	2169391,73
	25	550939,64	2169367,72
	26	550926,7	2169343,71
	27	550913,76	2169319,7
	28	550900,82	2169295,69
	29	550887,89	2169271,63
	30	550874,94	2169247,67
	31	550862,01	2169223,61
	32	550849,07	2169199,6
	33	550836,13	2169175,59
	34	550831,4	2169166,84
	35	550818,44	2169142,79
	36	550805,51	2169118,73
	37	550799,13	2169106,66
	38	550792,56	2169094,77
	39	550787,25	2169084,73
	40	550779,62	2169070,76
	41	550766,69	2169046,7
	42	550753,75	2169022,69
	43	550750,92	2169017,16
	44	550740,8	2168998,73
	45	550727,86	2168974,72
	46	550714,93	2168950,66
	47	550701,99	2168926,65
	48	550689,05	2168902,64

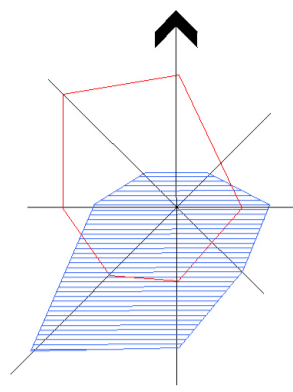
Номер земельного участка	№ пунктов	X	Y
	49	550684,41	2168893,91
	1	550709,84	2168880,4
ЗУ 114	1	551168,23	2169573,68
	2	551156,44	2169551,64
	3	551200,52	2169528,06
	4	551205,81	2169525,23
	5	551217,6	2169547,27
	6	551212,31	2169550,1
	1	551168,23	2169573,68
ЗУ 115	1	550920,22	2169146,18
	2	550914,92	2169148,94
	3	550869,18	2169173,58
	4	550857,66	2169151,65
	5	550903,4	2169127,01
	6	550908,46	2169124,63
	7	550954,23	2169099,98
	8	550965,99	2169121,53
	1	550920,22	2169146,18
ЗУ 116	1	550807,21	2168828,65
	2	550822,11	2168854,75
	3	550799,12	2168866,98
	4	550776,21	2168879,16
	5	550771,32	2168881,76
	6	550748,36	2168893,98
	7	550725,45	2168906,17
	8	550709,84	2168880,4
	1	550807,21	2168828,65
ЗУ 117	1	550985,28	2169094,53

Номер земельного участка	№ пунктов	X	Y
	2	550980,48	2169085,75
	3	551028,45	2169059,61
	4	551033,24	2169068,39
	1	550985,28	2169094,53
ЗУ 118	1	550920,22	2169146,18
	2	550933,91	2169171,59
	3	550947,6	2169197
	4	550961,29	2169222,41
	5	550974,98	2169247,82
	6	550988,67	2169273,23
	7	551002,36	2169298,64
	8	551016,05	2169324,05
	9	551029,73	2169349,45
	10	551043,37	2169374,76
	11	551038,11	2169377,69
	12	551024,44	2169352,3
	13	551010,75	2169326,88
	14	550997,06	2169301,46
	15	550983,37	2169276,04
	16	550969,68	2169250,62
	17	550955,99	2169225,2
	18	550942,3	2169199,78
	19	550928,61	2169174,36
	20	550914,92	2169148,94
1	550920,22	2169146,18	
	1	550776,21	2168879,16
	2	550785,25	2168895,94
	3	550798,94	2168921,35
	4	550812,63	2168946,76
	5	550826,32	2168972,17

Номер земельного участка	№ пунктов	X	Y	
	6	550840,01	2168997,58	
	7	550853,7	2169022,99	
	8	550867,39	2169048,4	
	9	550881,08	2169073,81	
	10	550894,77	2169099,22	
	11	550908,46	2169124,63	
	12	550903,4	2169127,01	
	13	550889,71	2169101,59	
	14	550876,02	2169076,17	
	15	550862,33	2169050,75	
	16	550848,64	2169025,33	
	17	550834,95	2168999,91	
	18	550821,26	2168974,49	
	19	550807,57	2168949,07	
	20	550793,88	2168923,65	
	21	550780,19	2168898,23	
	22	550771,32	2168881,76	
	1	550776,21	2168879,16	
	ЗУ 120	1	550831,4	2169166,84
		2	550836,13	2169175,59
		3	550788,16	2169202,44
4		550783,41	2169193,61	
1		550831,4	2169166,84	
ЗУ 121	1	551020,75	2169223,17	
	2	551034,44	2169248,58	
	3	550988,67	2169273,23	
	4	550974,98	2169247,82	
	1	551020,75	2169223,17	



# ПРОЕКТ ПЛАНИРОВКИ, ПРОЕКТ МЕЖЕВАНИЯ ТЕРРИТОРИЙ ЖИЛОЙ ЗАСТРОЙКИ В ЗАПАДНОЙ ЧАСТИ РАБОЧЕГО ПОСЕЛКА САРГАТСКОЕ



## УСЛОВНЫЕ ОБОЗНАЧЕНИЯ

- :ЗУ1 образуемые земельные участки для размещения объектов индивидуальной жилой застройки
- :ЗУ22 образуемые земельные участки для ведения личного подсобного хозяйства
- :ЗУ105 образуемые земельные участки для размещения объектов дошкольного, начального и среднего общего образования
- :ЗУ106 образуемые земельные участки для размещения магазинов
- :ЗУ107 образуемые земельные участки для размещения объектов спорта
- :ЗУ104 образуемые земельные участки размещения улично-дорожной сети, коммунального обслуживания, территории общего пользования

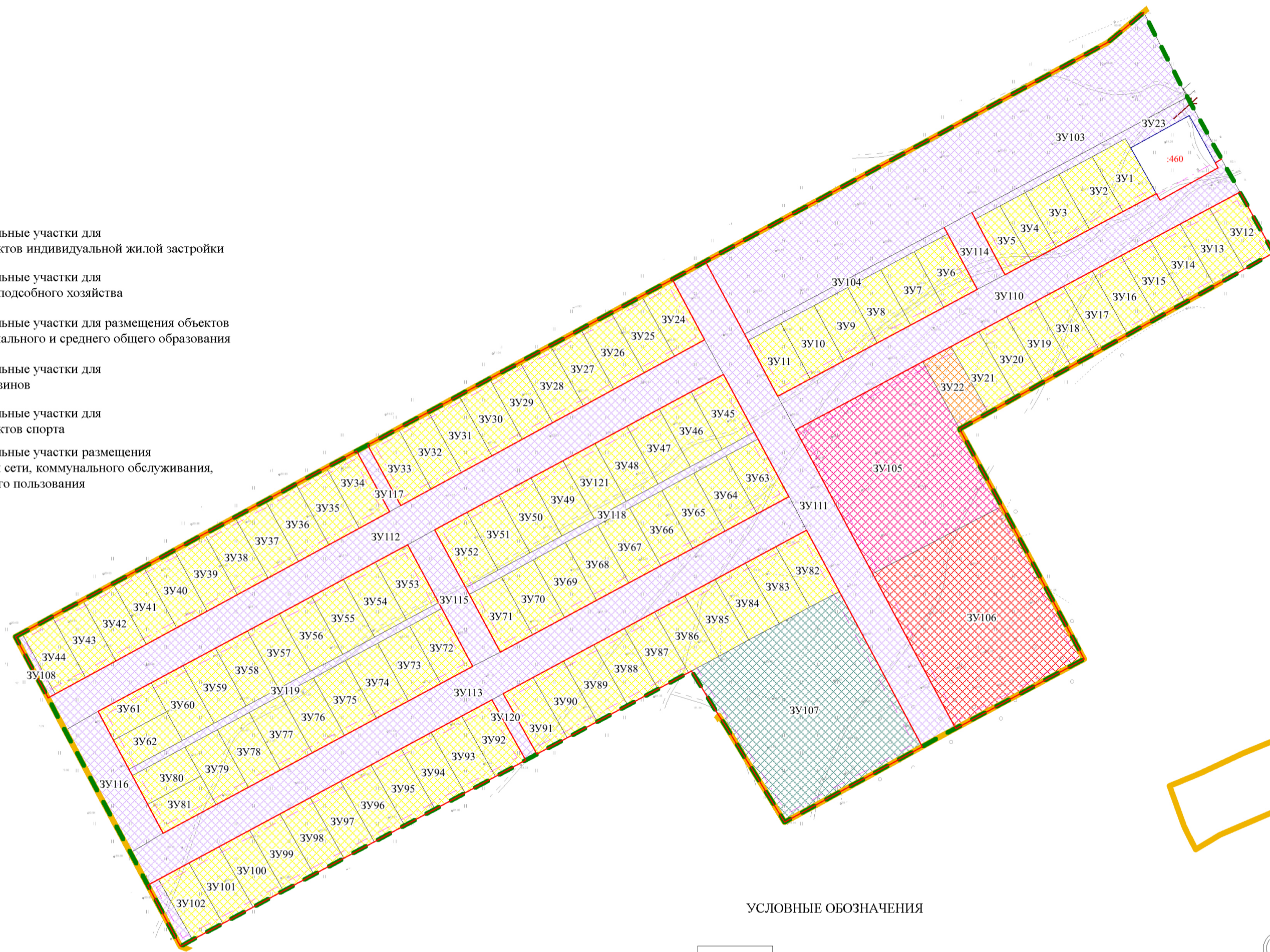


Схема расположения границ проектирования и элементов планировочной структуры проекта планировки территории

## УСЛОВНЫЕ ОБОЗНАЧЕНИЯ

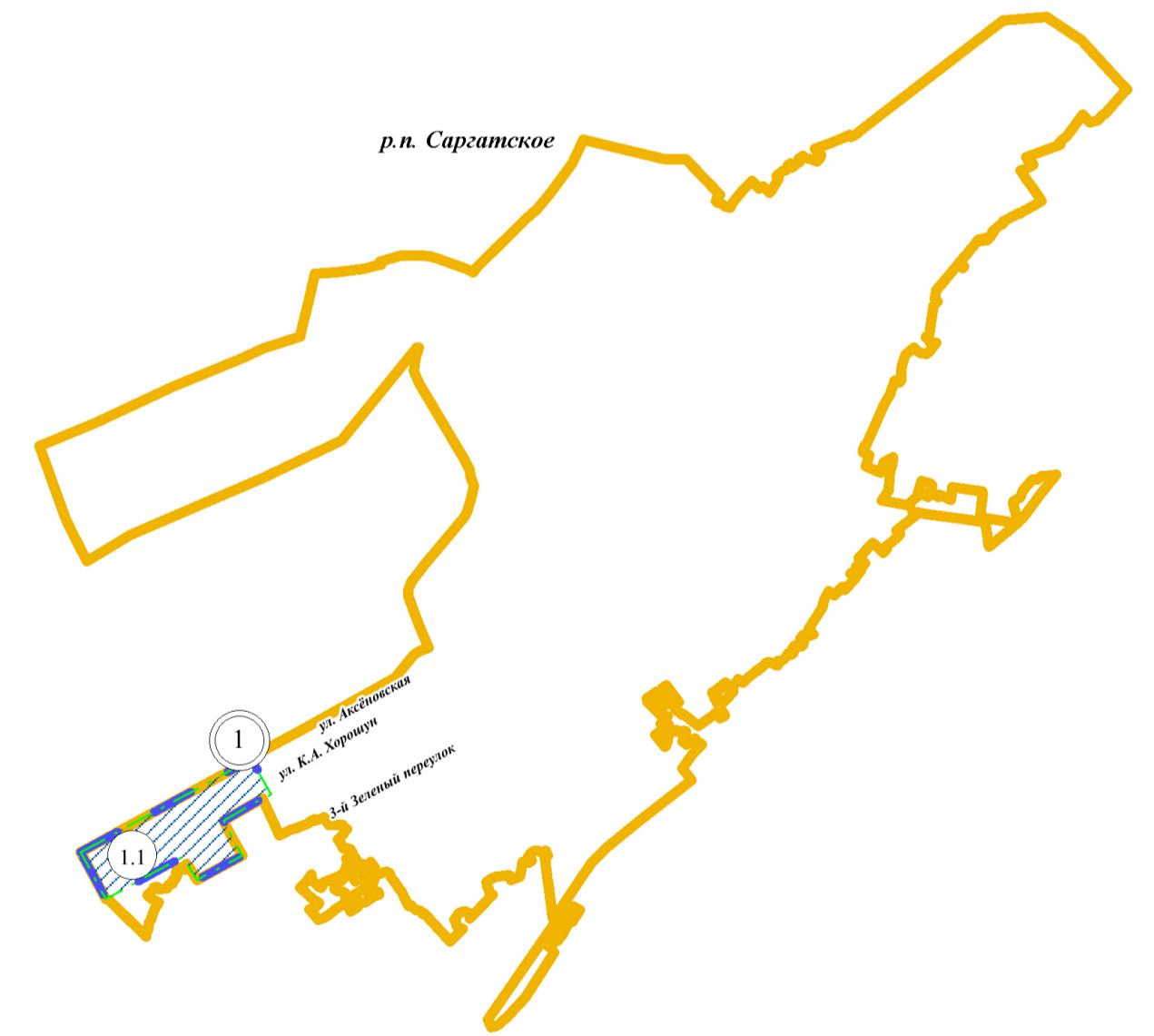
- граница населенного пункта
- граница проекта межевания территории
- красные линии
- линии отступа от красных линий в целях определения мест допустимого размещения зданий, строений, сооружений
- земельные участки, учтенные в ЕГРН

## УСЛОВНЫЕ ОБОЗНАЧЕНИЯ

- граница населенного пункта
- граница проекта планировки территории
- граница планируемого элемента планировочной структуры (микрорайон, квартал)
- проектируемая территория
- номер планировочного района
- номер элемента планировочной структуры

### Примечание:

1. Разработчик: ООО "Тават"
2. Подготовка проекта межевания территории осуществляется в местной системе координат, используемой для ведения ЕГРН.
3. Границы особо охраняемых природных территорий, территорий объектов культурного наследия, границы зон охраны объектов культурного наследия (памятников истории и культуры) народов Российской Федерации не отображаются в связи с отсутствием данных объектов в границах проектирования.
4. Границы лесничеств, участков лесничеств, лесных кварталов, лесотаксационных выделов или частей лесотаксационных выделов не отображаются в связи с отсутствием данных объектов в границах проектирования.



Изм.	Кол.уч.	Лист	№ док.	Подпись	Дата	ПРОЕКТ ПЛАНИРОВКИ, ПРОЕКТ МЕЖЕВАНИЯ ТЕРРИТОРИЙ ЖИЛОЙ ЗАСТРОЙКИ В ЗАПАДНОЙ ЧАСТИ РАБОЧЕГО ПОСЕЛКА САРГАТСКОЕ (ТЕРРИТОРИЯ 1)			
						Основная часть проекта межевания территории	Стадия	Лист	Листов
							ПМ	1	2
Проверил					11.21	Чертеж межевания территории в границах элемента планировочной структуры № 1.1 планировочного района № 1 проекта планировки территории	ООО «Тават»		
Разработал	Цербакова О.Н.				11.21				
Директор	Сергеев А.Л.				11.21				

М 1:3000

# ПРОЕКТ ПЛАНИРОВКИ, ПРОЕКТ МЕЖЕВАНИЯ ТЕРРИТОРИЙ ЖИЛОЙ ЗАСТРОЙКИ В ЗАПАДНОЙ ЧАСТИ РАБОЧЕГО ПОСЕЛКА САРГАТСКОЕ

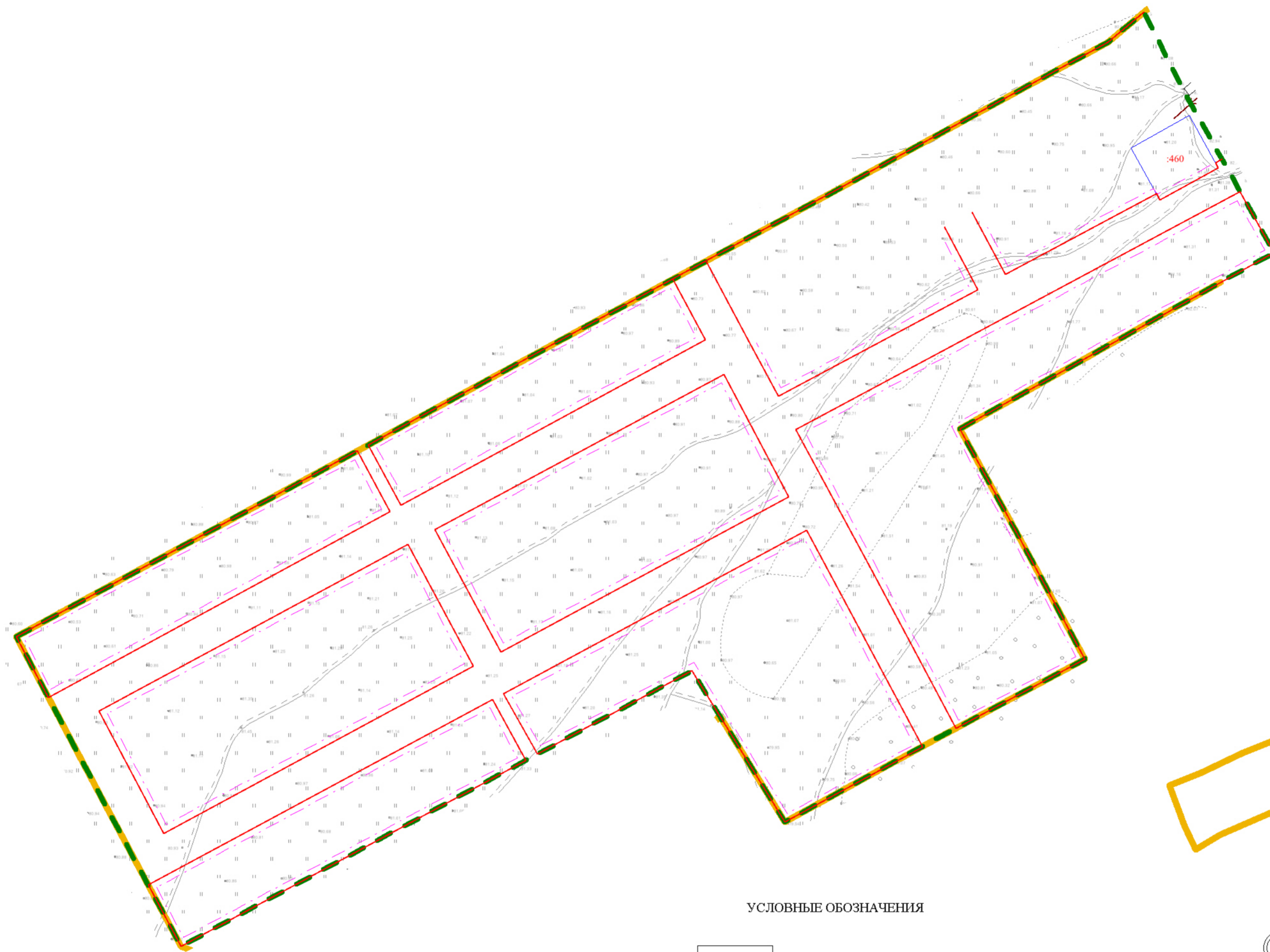
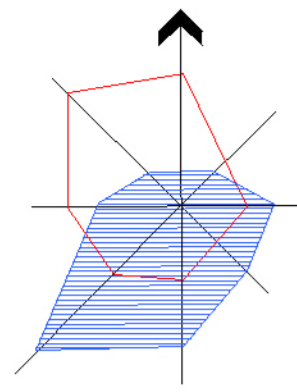
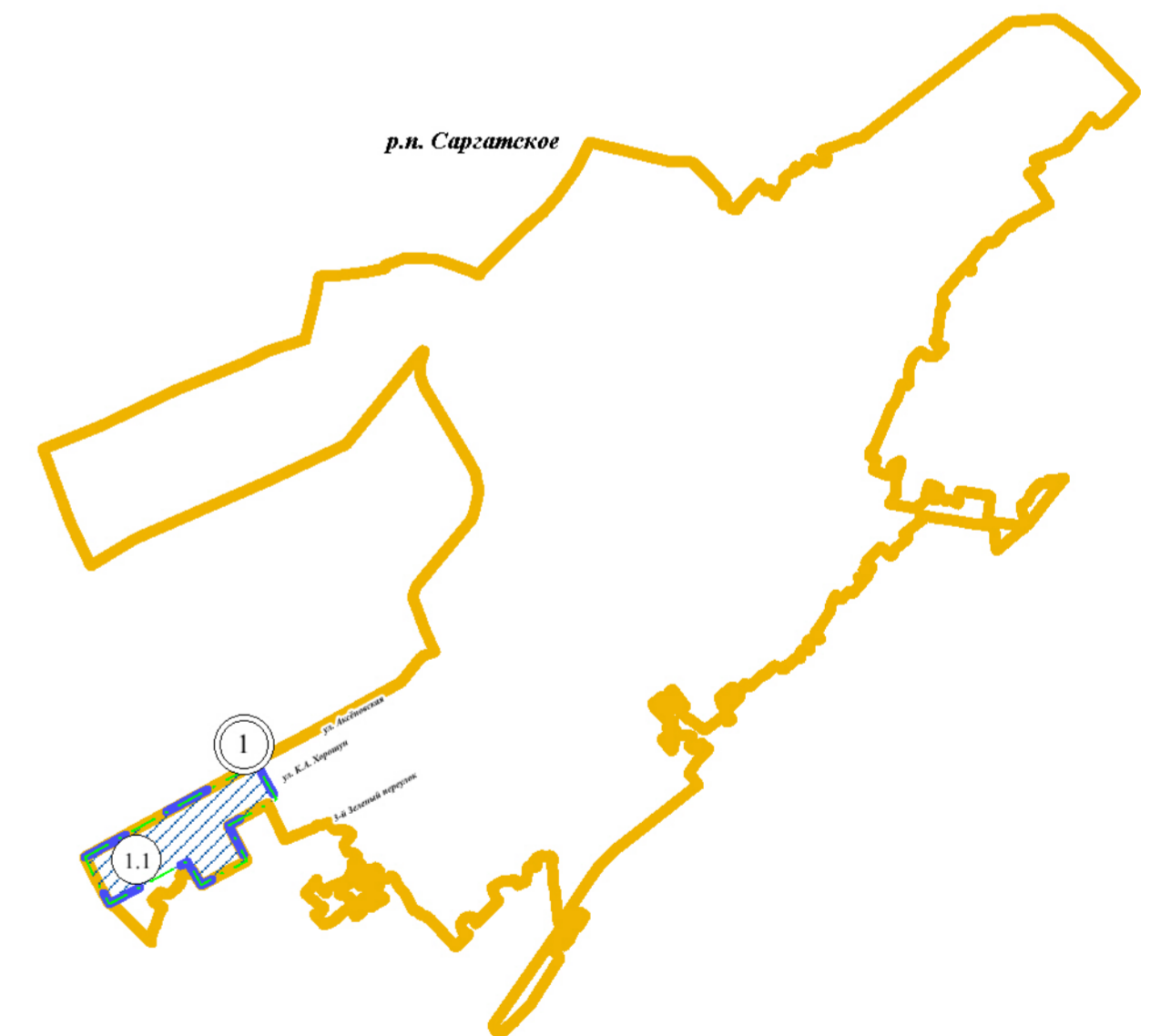


Схема расположения границ проектирования  
и элементов планировочной структуры  
проекта планировки территории



## УСЛОВНЫЕ ОБОЗНАЧЕНИЯ

- граница населенного пункта
- граница проекта межевания территории
- красные линии
- линии отступа от красных линий в целях определения мест допустимого размещения зданий, строений, сооружений
- земельные участки, учтенные в ЕГРН

## УСЛОВНЫЕ ОБОЗНАЧЕНИЯ

- граница населенного пункта
- граница проекта планировки территории
- граница планируемого элемента планировочной структуры (микрорайон, квартал)
- проектируемая территория
- номер планировочного района
- номер элемента планировочной структуры

### Примечание:

1. Границы существующих объектов капитального строительства не отображаются в связи с отсутствием данных объектов в границах проектирования территории.
2. Границы зон с особыми условиями использования территории не отображаются в связи с отсутствием данных объектов в границах проектирования.
3. Границы особо охраняемых природных территорий, территорий объектов культурного наследия, границы зон охраны объектов культурного наследия (памятников истории и культуры) народов Российской Федерации не отображаются в связи с отсутствием данных объектов в границах проектирования.
4. Границы лесничеств, участковых лесничеств, лесных кварталов, лесотаксационных выделов или частей лесотаксационных выделов не отображаются в связи с отсутствием данных объектов в границах проектирования.

М 1:3000

ПРОЕКТ ПЛАНИРОВКИ, ПРОЕКТ МЕЖЕВАНИЯ ТЕРРИТОРИЙ ЖИЛОЙ ЗАСТРОЙКИ В ЗАПАДНОЙ ЧАСТИ РАБОЧЕГО ПОСЕЛКА САРГАТСКОЕ (ТЕРРИТОРИЯ 1)					
Изм.	Колуч	Лист	Эф. док.	Подпись	Дата
Проверил					11.21
Разработал				Щербакова О.Н.	11.21
Директор				Сергеев А.Л.	11.21
Материалы по обоснованию проекта межевания территории				Стадия	Лист
				ПМ	2
					Листов
					2
Чертеж, отображающий местоположение существующих объектов капитального строительства, границы существующих земельных участков и зон с особыми условиями использования территории					
ООО «Тават»					